



Traumschleifen

111 Premiumwege in der Region
um den Saar-Hunsrück-Steig



9. Auflage

111 Traumschleifen



Manuel Andrack erlebt die Traumschleifen

Ich hatte zuletzt einen Traum, einen Alptraum. In diesem Alptraum gab es nur 99 Traumschleifen, da musste ich an Nenas Luftballons denken. Wie schrecklich! In einem anderen Alptraum gab es 110 Traumschleifen, auch schlecht, da denkt man immer an eine Notrufnummer. Aber dann erwachte ich mit einem Lächeln auf den Lippen, denn ich wusste, oh wie schön, es gibt tatsächlich 111 Traumschleifen. Kein Traum, pure Realität, aber ein Wander-Traum.

Aber wie erklärt man jemandem, der noch nie davon gehört hat, was eine Traumschleife ist? Ganz einfach, hier sind die 11 Paragraphen des Traumschleifen-Grundgesetz:

§1 Wie eine Schleife, die man um ein Geschenk bindet, ist jede Traumschleife ein **RUNDWEG**. Der Vorteil: Die Wanderer haben eine bequeme und gut ausgeschilderte Anfahrt mit dem Auto oder den öffentlichen Verkehrsmitteln zum Startpunkt jeder Wanderung, dem Wanderportal. Dann darf man eine Schleife wandern. Und schon ist man wieder am Ausgangspunkt, und es geht wieder nach Hause. Oder zum Belohnungsbier in eine Gaststätte.

§2 Alle Traumschleifen findet man in der **WANDERREGION** Saarland-Hunsrück in der Nähe des Saar-Hunsrück-Steigs, des besten Weitwanderwegs Deutschlands. Von der Obermosel am deutsch-französisch-luxemburgischen Dreiländereck im Westen bis zum Weltkulturerbe am Mittelrhein im Osten. Von der Mittelmosel im Norden bis zur Nahe im Süden. Die Saar-Hunsrück-Region ist eine Wanderregion.

§3 Alle Traumschleifen sind **UNVERLAUFBAR**. Was bedeutet das? Das heißt, dass man die Wanderkarte daheim lassen kann. Auch der Kompass wird nicht gebraucht, genauso wenig wie das GPS-Gerät. Wenn ich meinen Startpunkt am Wanderportal der Traumschleife gefunden habe, kann das Wandervergnügen starten. Damit bleibt ausreichend Zeit für das Wesentliche beim Wandern: Das Schauen, Riechen, Lauschen, Genießen in der Natur.



Der eine bevorzugt eine sportliche Wanderung mit vielen Höhenmetern, der andere ist mit Kindern unterwegs und sucht eine kurze, abwechslungsreiche Strecke. Der Dritte wiederum möchte mit der Bahn anreisen, der Vierte würde gerne in einem Sternerestaurant einkehren. Da die Geschmäcker verschieden sind, bietet die Traumschleifenregion ein Potpourri für jeden Geschmack an.

§4 LANDSCHAFTSERLEBNISSE der Extraklasse sind garantiert im Traumschleifenland. Geschwungene Hügel, tief eingeschnittene Täler, atemraubende Felskulissen, verwunschene Burgen. Die Traumschleifen vermeiden asphaltierte Abschnitte, wo es geht. Meistens wandert man über schmale, naturnahe Pfade – jeder Schritt eine Wohltat für die Füße und die Seele.

§5 Bei 111 Traumschleifen kann man leicht den Überblick verlieren. Das muss nicht sein. **12 DIFFERENZIERUNGSKATEGORIEN** helfen dem Wanderer, die maßgeschneiderte Traumschleife zu finden.

§6 Die Traumschleifen sind **„NAHE“ WEGE**. Nicht nur befinden sich viele Traumschleifen in der Nähe des Flusses Nahe. Noch viel entscheidender: Das Netz der Traumschleifen ist in der Saar-Hunsrück-Region derart eng geknüpft, dass die Distanz von einer zur nächsten und übernächsten Traumschleife nie sehr groß ist. Wenn man sich also zum Beispiel irgendwo in der Traumschleifenregion in ein Hotel oder eine Pension einquartiert, hat man immer eine Vielzahl von Traumschleifen in direkter Nachbarschaft. „Nahe“ Wege eben.

§7 Die Traumschleifen sind **INTERNATIONALE WEGE**. Die Mehrzahl der Wanderwege liegen in Rheinland-Pfalz. Aber einige Traumschleifen befinden sich auf herzoglichem Territorium in Luxemburg. Die Traumschleifenregion ist sogar so polyglott aufgestellt, dass es 45 Wege im Saarland gibt. Das ist gelebte Völkerfreundschaft!



§8 Liebe geht durch den Magen, auch die Wanderliebe. Und so ist es eine Selbstverständlichkeit, dass man an den Traumschleifen **OPTIMALE RASTMÖGLICHKEITEN** vorfindet. Aber jeder Rucksackinhalt ist irgendwann einmal leer gegessen und getrunken. Wer aber noch mehr Hunger und Durst hat, der kann sich in der Gastronomie direkt an der Traumschleife kulinarisch verwöhnen lassen.

§9 **ACHTUNG!** Dies ist ein Warnhinweis! Wandern auf den Traumschleifen kann **SÜCHTIG** machen! Viele Wanderer fragen sich, was mache ich denn, wenn ich alle 111 Traumschleifen gewandert bin? Nun, ganz einfach, alle 111 Wege noch mal gehen – in die umgekehrte Richtung. Das verschafft ganz neue Einsichten, Ausichten und Wegerlebnisse, ganz ehrlich!

§10 Alle Premiumwege sind schön und erfüllen **HOHE QUALITÄTSSTANDARDS**, sonst wären sie ja keine Premiumwege. Aber, wie das eben so ist im Leben, der eine Weg ist schön, andere Wege sind schöner, einige Wege sind am schönsten. Und von den schöneren und schönsten Wegen, davon gibt es jede Menge im Traumschleifen-Land. Das lässt sich durchaus messen. Denn das Deutsche Wanderinstitut vergibt Punkte für jeden Premiumweg. Ab 45 Punkten darf man sich „Premiumweg“ nennen. Aber noch nicht „Traumschleife“! Denn um im Traumschleifen-Konzert mitspielen zu dürfen, muss ein Weg mindestens eine Bewertung von 60 Punkten schaffen.

§11 Wie gut die Traumschleifen sind, hat sich schon lange in Wanderdeutschland herum gesprochen. Bei den offiziellen deutschen Meisterschaften der Wanderwege gewannen die Traumschleifen immer wieder die Auszeichnung als **„WANDERWEG DES JAHRES“**. Die Zahlen sprechen für sich: In den letzten Jahren räumten bei dieser Wanderolympiade fünf

Traumschleifen den ersten Platz ab, eine Traumschleife wurde Zweiter, eine andere Dritter. Es gab also kaum eine Prämierung zum „Wanderweg des Jahres“ in den letzten Jahren ohne eine Traumschleife in den Medaillengängen. Das spricht für sich!


Soweit das Grundgesetz der Traumschleifen mit seinen 11 Paragraphen. Dann mal los, schnürt Eure Wanderschuhe mit einer schicken Schleife. Die Traumschleifen rufen!

Viel Spaß bei 111 Wegen in's pure Wanderglück!

Ihr Manuel Andrack

Projektbüro Saar-Hunsrück-Steig und Traumschleifen

Zum Stausee 198
66679 Losheim am See
Tel. +49 (0) 6872 9018100
Fax +49 (0) 6872 9018110
info@saar-hunsrueck-steig.de
www.saar-hunsrueck-steig.de

www.facebook.de/
saarhunsruecksteig 

SCHÖNE WANDERWEGE KOSTEN GELD

Unterstützen Sie
den Unterhalt
der Traumschleifen!



Traumschleifen haben Premiumqualität, sind unverlaubar und gut gepflegt. Helfen Sie mit und unterstützen die dauerhafte hochwertige Pflege.

- Senden Sie mobil eine **SMS** mit dem Stichwort **„TRAUM“** an Rufnummer **81190**. Dann kommt Ihre Spende allen Traumschleifen zugute. Wenn Sie eine bestimmte Traumschleife unterstützen wollen, dann geben Sie bitte zusätzlich die Nummer des Weges an, z.B., **TRAUM21**
- Pro **SMS** an Rufnummer **81190** geben Sie **2€** über Ihre Mobilfunkrechnung oder Ihr Prepaid-Guthaben
- Wenn Sie **5€** geben möchten, dann geben Sie das Stichwort **„TRAUM5“** an. Bei einer Spende für einen bestimmten Weg dann z.B. **„TRAUM5.21“**
- Der Betrag geht abzüglich 0,17 Cent Servicekosten an WanderCent e.V. und fördert die Traumschleifen insgesamt oder die von Ihnen gewünschte Traumschleife.

WanderCENT 

Alle Infos unter www.wandercent.de



Lieber Wanderer,

um Ihnen die Auswahl für eine Wanderung auf einer der Traumschleifen leichter zu machen, haben wir die Wege nach verschiedenen Kategorien unterteilt.

Jede der Traumschleifen ist auf der jeweiligen Seite mit 2 dieser Kategorien versehen.

- Kulinarik:** Wege mit besonderem kulinarischem und regional orientiertem Angebot von einfacher bis gehobener Küche
1 | 2 | 5 | 7 | 10 | 20 | 24 | 25 | 30 | 31 | 41 | 43 | 44
45 | 46 | 47 | 51 | 52 | 54 | 55 | 57 | 60 | 67 | 69 | 70
71 | 77 | 78 | 82 | 83 | 88 | 89 | 90 | 94
- Bahn/Bus:** Wege mit Bahnanschluss maximal 1 km von einem DB-Bahnhof oder regelmäßigen Busverbindungen, mindestens mit 2-Stundentakt am Wochenende
1 | 3 | 10 | 11 | 13 | 27 | 33 | 40 | 43 | 73 | 83 | 84 | 85
100 | 107 | 108
- Natur/Abenteuer:** Traumtouren mit hoher Erlebnisdichte, hohem Abwechslungsreichtum und intensivem Naturgenuss
3 | 6 | 9 | 21 | 23 | 27 | 28 | 29 | 34 | 46 | 47 | 48 | 49
50 | 57 | 58 | 59 | 60 | 72 | 73 | 74 | 75 | 79 | 80 | 86
91 | 96 | 97 | 98 | 101 | 102 | 105 | 107 | 108 | 109 | 111

- Leicht/
familieneignet:** Kurze Wege bis 10 km ohne große Steigungen (nicht für Kinderwagen)
5 | 12 | 15 | 17 | 22 | 26 | 30 | 52 | 54 | 63 | 68 | 74
77 | 84 | 94 | 100

- Sportlich:** Sportliche Wege mit mehr als 10 km und anspruchsvollem Höhenprofil
8 | 14 | 29 | 32 | 42 | 56 | 61 | 65 | 80 | 97 | 105 | 110
- Schattenwege:** Wege mit einem hohen Anteil an Waldpassagen für den Sommer
31 | 35 | 38 | 44 | 49 | 53 | 66 | 95
- Aussichtsreich:** Wege mit einem hohen Anteil an attraktiven Aussichten
2 | 4 | 7 | 13 | 14 | 16 | 17 | 18 | 19 | 33 | 37 | 39
40 | 43 | 45 | 51 | 65 | 78 | 92 | 93 | 99 | 102
103 | 104 | 106 | 109 | 110 | 111
- Allwetterwege:** Wege, die auch im Winter (außer bei Schnee und Glätte) gut zu gehen sind
22 | 23 | 25 | 35 | 36 | 38 | 55 | 62 | 63 | 76 | 87 | 92
- Kultur:** Wege mit besonderem kulturellem kulturhistorischem oder industriegeschichtlichem Angebot
6 | 19 | 21 | 32 | 37 | 41 | 42 | 56 | 58 | 64 | 68 | 69 | 70
75 | 79 | 82 | 85 | 86 | 87 | 88 | 89 | 90 | 91 | 93 | 98 | 104
- Stille/
Entschleunigung:** Wege mit einem hohen Anteil an natürlicher Stille
8 | 9 | 11 | 28 | 34 | 36 | 39 | 48 | 50 | 53 | 61 | 62 | 67
81 | 76 | 95 | 96 | 99 | 101 | 103 | 106
- Grenzwege:** Grenznahe und grenzüberschreitende Wege zwischen Deutschland und Frankreich
4 | 15 | 18 | 20
- Nationalpark:** Traumschleifen im Nationalpark Hunsrück-Hochwald
59 | 64 | 66 | 71 | 72 | 81
- Gartentouren** Wege an touristischen Gartenanlagen
24 | 26 | 12 | 16
- Erlebnispunkte** Das Deutsche Wanderinstitut bewertet jeden km eines Weges nach 36 verschiedenen Kriterien wie Wegeformat, natürliches Umfeld oder Beschilderung. Diese Bewertung wird in Erlebnispunkten zusammengefasst. Ein Premiumweg hat mindestens 45 und höchstens 100 Erlebnispunkte.

Auf einen Blick



- 1 Schengen grenzenlos Schengen Luxemburg
- 2 Wein- und Naturpfad Palmburg Ahn Luxemburg
- 3 Manternacher Fiels Manternach Luxemburg
- 4 Panoramaweg Perl
- 5 Villa Borg Trail Perl
- 6 Kasteler Felsenpfad VG Saarburg
- 7 Mannebach 111 VG Saarburg
- 8 Wehinger Viezpfad Mettlach
- 9 Cloef-Pfad Mettlach
- 10 Saarschleife-Tafeltour Mettlach
- 11 Saarhölzbachpfad Mettlach
- 12 Wolfsweg Merzig
- 13 Bietzerberger Merzig
- 14 Idesbachpfad Rehlingen-Siersburg
- 15 Druidenpfad Rehlingen-Siersburg
- 16 Der Gisinger Wallerfangen
- 17 Hirn-Gallenberg Tour Wallerfangen
- 18 Grenzblickweg Wallerfangen
- 19 Vauban-Steig Saarlouis
- 20 Beruser Tafeltour Überherrn
- 21 Steinhauerweg Losheim am See
- 22 Waldsaumweg Losheim am See
- 23 Der Bergener Losheim am See
- 24 Stausee-Tafeltour Losheim am See
- 25 Der Hochwälder Losheim am See
- 26 Garten-Wellness-Runde Losheim am See
- 27 Oppig-Grät-Weg Losheim am See
- 28 Felsenweg Losheim am See
- 29 Schluchtenpfad Losheim am See
- 30 Kleiner Lückner Losheim am See
- 31 Lücknerweg Losheim am See
- 32 Litermont-Sagenweg Beckingen
- 33 Beckinger SaarBlicke Beckingen
- 34 Litermont-Gipfel-Tour Nalbach
- 35 Mühlenbach Schluchten tour Saarwellingen
- 36 Kaltensteinpfad Lebach
- 37 Erzgräberweg Schmelz
- 38 Bach- und Burren pfad Schmelz
- 39 Morscheider Grenzpfad VG Ruwer
- 40 Romika Weg VG Ruwer
- 41 Römer-Keltenpfad VG Ruwer
- 42 Schiefer-Wacknenweg VG Ruwer
- 43 Trierer Galgenkopftour Trier
- 44 Greimerather Höhenweg VG Kell am See
- 45 Schillinger Panoramaweg VG Kell am See
- 46 Ruwer-Hochwald-Schleife VG Kell am See
- 47 Hochwald-Acht VG Kell am See
- 48 Zwei-Täler-Weg Weiskirchen-Losheim am See
- 49 Weiskircher Wildnis-Trail Weiskirchen
- 50 Hochwald-Pfad Weiskirchen
- 51 Georgi-Panoramaweg Weiskirchen
- 52 Almgück – die kleine Almrunde Wadern
- 53 Weg des Wassers Wadern
- 54 Himmels Gääs Paad Wadern
- 55 Wadriltal-Tafeltour Wadern-Nonnweiler
- 56 Wasser Dichter Spuren VG Thalfang am Erbeskopf
- 57 Dhronal-Wackentour VG Thalfang am Erbeskopf
- 58 Wind, Wasser & Wacken VG Thalfang am Erbeskopf
- 59 Gipfelrauschen VG Thalfang am Erbeskopf
- 60 5-Täler-Tour VG Hermeskeil
- 61 Rockenburger Urwaldpfad VG Hermeskeil
- 62 Königsfeldschleife VG Hermeskeil
- 63 Frau Holle VG Hermeskeil
- 64 Dollbergerschleife VG Hermeskeil/Gemeinde Nonnweiler
- 65 Primstaler Panoramapfad Nonnweiler
- 66 Hubertusrunde Nonnweiler
- 67 Hunolsteiner Klammtour Morbach
- 68 LandZeitTour Morbach
- 69 Ölmühlentour Morbach
- 70 Jakob-Maria-Mierscheid-Weg Morbach
- 71 Trauntal-Höhenweg VG Birkenfeld
- 72 Böffinker Ochsentour VG Birkenfeld
- 73 Nohener-Nahe-Schleife VG Birkenfeld
- 74 Rund um den Zauberwald VG Birkenfeld



Saar-Hunsrück-Steig

Nationalpark Hunsrück-Hochwald

Grenze Naturpark Saar-Hunsrück

Naturpark Saar-Hunsrück

Grenze Naturpark Soonwald-Nahe

Naturpark Saar-Hunsrück

© Naturpark Saar-Hunsrück e.V. www.naturpark.org

- Naturpark Saar-Hunsrück Informationszentren und Infostellen
- Touristinformationen der Städte, Verbandsgemeinden und Gemeinden

Auf einen Blick

- 75 Gräfin Loretta VG Baumholder
- 76 Bärenbachpfad VG Baumholder
- 77 Zwischen den Wäldern VG Herrstein
- 78 Köhlerpfad am Steinbach VG Herrstein
- 79 Mittelalterpfad VG Herrstein
- 80 Kupfer-Jaspis-Pfad VG Herrstein
- 81 Kirschweiler Festung VG Herrstein
- 82 STUMM-Eisenhütten-Weg VG Rhauenen & Herrstein
- 83 Nahe-Felsenweg Idar-Oberstein
- 84 Rund um die Kama Idar-Oberstein
- 85 Edelsteinschleiferweg Idar-Oberstein
- 86 Hahnenbachtal tour VG Rhauenen
- 87 STUMM-Orgelweg VG Rhauenen
- 88 Via molarum VG Rhauenen & Kirchberg
- 89 Kapplfelsentour VG Kirchberg
- 90 Karrenberg VG Kirchberg
- 91 Heimat VG Kirchberg
- 92 Domblick VG Simmern
- 93 Soonwald VG Simmern
- 94 Kingelfloß VG Simmern
- 95 Schanzerkopftour VG Rheinböllen
- 96 Altlayer Schweiz VG Zell/Mosel
- 97 Layensteig Strimmiger-Berg VG Zell/Mosel
- 98 Masdacher Burgherrenweg VG Kastellaun
- 99 Dünnbachpfad VG Kastellaun
- 100 Burgstadt-Pfad VG Kastellaun
- 101 Baybackklamm VG Kastellaun
- 102 Murscher Eselsche VG Emmelshausen
- 103 Rabenlay VG Emmelshausen
- 104 Oberes Baybachtal VG Emmelshausen
- 105 Ehrbachklamm Boppard
- 106 Hasenkammer Boppard
- 107 Mittelrhein-Klettersteig Boppard
- 108 Elfenlay Boppard
- 109 Marienberg Boppard
- 110 Fünfseeblick Boppard
- 111 Rheingold Boppard



- Saar-Hunsrück-Steig
- Grenze Naturpark Saar-Hunsrück
- Grenze Naturpark Soonwald-Nahe
- Schinderhannespfad
- Nationalpark Hunsrück-Hochwald
- Grenze Naturpark Soonwald-Nahe
- Soonwaldsteig
- Naturpark Saar-Hunsrück Informationszentren und Infostellen
- Touristinformationen der Städte, Verbandsgemeinden und Gemeinden

Naturpark Saar-Hunsrück
 © Naturpark Saar-Hunsrück e.V.
www.naturpark.org

1 Schengen grenzenlos – Schengen sans frontières | Schengen/Luxemburg

Länge: 7,7 km | Schwierigkeitsgrad: mittelschwer | Gehzeit: ca. 3 Std.



Startpunkte:

- **Luxemburg:** Tourist-Info an der Mosel, Rue Robert Goebbels, L-5444 Schengen, Zuwegung 700 m
- **Deutschland:** Bahnhof 66706 Perl, Zuwegung 900 m
- **Frankreich:** Parkplatz Stromberg über Contz les Bains



Kulinarik Bahn/Bus

Höhenmeter: 337 m
Erlebnispunkte: 83

Grenzweg Deutschland, Luxemburg, Frankreich. Er startet im Weinort Schengen an der luxemburgischen Mosel, der durch das „Schengener Abkommen“ im Jahr 1985 berühmt wurde. Wir erleben das Naturschutzgebiet Stromberg, die Passage beim Winzerdorf Contz les Bains in Frankreich und herrliche Blicke ins Moseltal.

www.visitmoselle.lu | www.schengen-tourist.lu

GASTGEBER:

- 1 **Restaurant Schengener Haff**
L-5444 Schengen
Tel. (+352) 27 40 54 44
- 2 **Bistro «An der Aaler Schwemm»**
L-5444 Schengen
Tel. (+352) 26 66 57 39

- 3 **Hotel Restaurant**
Alte Maimühle
am Start in Perl (am Bahnhof)
Tel. +49 (0) 6867 9113170

2 Wein- und Naturpfad Palmberg | Ahn/Luxemburg

Länge: 9 km | Schwierigkeitsgrad: mittelschwer | Gehzeit: ca. 4 Std.



Startpunkt:

- Kulturzentrum, Rue Aly Duhr, L-5401 Ahn
Parking Ahn, 15 Rue de la Résistance, +49° 37' 37.59", +6° 25' 14.34"
Anfahrt: Bahnhof Wincheringen (DE) + über die Moselbrücke, dann weiter mit Bus 450 oder 150



Kulinarik Aussichtreich

Höhenmeter: 309 m
Erlebnispunkte: 71

- Hinweis: November bis April nach Regenperioden nicht begehbar

Entlang der steilen Muschelkalkfelsen geht es durch die Weinberge des Palmbergs mit herrlichen Aussichten ins Moseltal. Nach abwechslungsreichen Wäldern gelangen wir in ein Naturschutzgebiet mit altem Buchsbaumbestand und Orchideenwiesen. Der letzte Teil führt durch das Tal des wilden Donverbachs mit seinen Wasserfällen und dem Schluchtwald.

www.visitmoselle.lu

GASTGEBER:

- 1 **Restaurant Mathes**
L-5401 Ahn (Ohn)
Tel. (+352) 760106
- 2 **Restaurant l'Orée du Palmberg**
L-5401 Ahn (Ohn)
Tel. (+352) 768698
- **9 Weinkeller**
mit Möglichkeiten zur
Weinverkostung und Kauf

3 Manternacher Fiels | Manternach/Luxemburg

Länge: 9,6 km | Schwierigkeitsgrad: mittelschwer | Gehzeit: ca. 3 Std.



Startpunkte:
 ▶ Bahnhof und Naturschutzzentrum „A Wiewesch“ in L-6850 Manternach



**Natur/Abenteuer
 Bahn/Bus**

Höhenmeter: 255 m
 Erlebnispunkte: 90

▶ Hinweis: Der Weg ist bei längeren Feuchteperioden nur eingeschränkt begehbar.

Der Weg durch das Naturschutzgebiet „Manternacher Fiels“ bietet auf kurzer Strecke einen großen Erlebnisreichtum. Wir erleben einen beeindruckenden Schluchtwald entlang des Flusses Syr, Felsformationen aus Muschelkalk, einen mitten im Wald liegenden Weinberg, ein romantisches Bachtal, tolle Aussichten, Streuobstwiesen, sowie Reste von historischen Mühlen. www.visitmoselle.lu

GASTGEBER:

- 1 Café-Restaurant Belleville
 direkt gegenüber Bahnhof
 Tel. (+352) 26 89 77 50
- 2 Café-Restaurant
 Manternacher Stuff
 ca. 350 m vom Bahnhof entfernt
 Tel. (+352) 621 548 826

4 Panoramaweg | Perl

Länge: 8,3 km | Schwierigkeitsgrad: mittelschwer | Gehzeit: ca. 2 - 3 Std.



Startpunkte:
 ▶ PKW-Wanderparkplätze „Rabüscheck“, Rabüscheck 3, 66706 Perl-Oberperl
 ▶ Aussichtspunkt „Dreiländereck“, Zum Hammelsberg 26, 66706 Perl



**Grenzwege
 Aussichtsreich**

Höhenmeter: 272 m
 Erlebnispunkte: 79

Genießen Sie wunderbare Aussichten in das Moseltal sowie nach Luxemburg und Frankreich! Der Weg führt außerdem durch das grenzüberschreitende Naturschutzgebiet „Hammelsberg“ mit seinen zahlreichen im Frühsommer blühenden Orchideen und verläuft entlang von bunten Streuobstwiesen und über urige Pfade.

www.perl-mosel.de

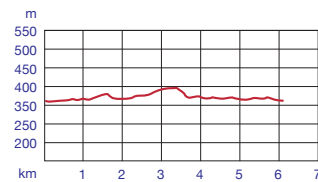
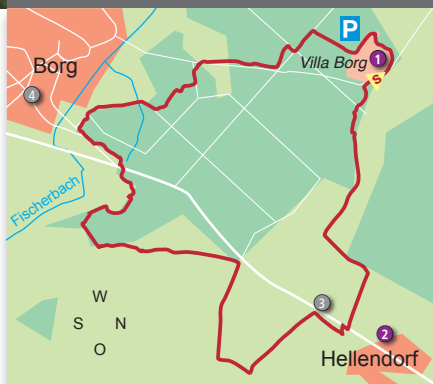
GASTGEBER:

- 1 Weingut Herber
 Perl
 Tel. +49 (0) 6867 854
- 2 Central-Hotel Restaurant
 Greiveldinger
 Perl
 Tel. +49 (0) 6867 271
- 3 Hotel Restaurant Hammes
 Perl
 Tel. +49 (0) 6867 91030
- 4 Hotel Restaurant
 Alte Maimühle
 Perl (am Bahnhof)
 Tel. +49 (0) 6867 9113170

Länge: 6,1 km | Schwierigkeitsgrad: einfach | Gehzeit: ca. 1,5 Std.



Startpunkt:
 ▶ Parkplatz der Villa Borg, Adresse: Im Meeswald 1, 66706 Perl-Borg



Kulinarik
 Leicht/familiengeeignet

Höhenmeter: 69 m
 Erlebnispunkte: 62

Der Villa Borg Trail bietet auf nur 6,1 km Länge eine vielseitige Landschaft. Das sanfte Tal der Leuk mit seinen Wiesen und dem weiten Blick über die Hochfläche bietet eine ganz andere Atmosphäre als der dichte Wald rund um die römische Villa Borg. Ein Besuch der Villa mit ihren prachtvollen Bauten ist der ideale Abschluss jeder Wanderung.

www.perl-mosel.de

GASTGEBER:

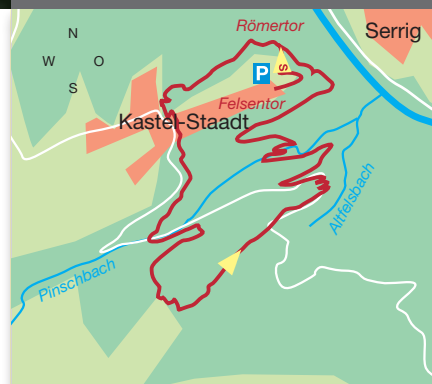
- 1 **Taverne in der Villa Borg**
 Borg
 Tel. +49 (0) 6865 91172
www.taverne-borg.de
- 2 **Hotel-Restaurant Sonnenhof**
 Elft-Hellendorf
 Tel. +49 (0) 6868 773
www.sonnenhof-perl.de

- 3 **Hotel Struppshof**
 Elft-Hellendorf
 Tel. +49 (0) 6868 93140
- 4 **Gasthaus Scherer**
 Borg
 Tel. +49 (0) 6867 246

Länge: 8,8 km | Schwierigkeitsgrad: mittelschwer bis schwer | Gehzeit: ca. 3 Std.



Startpunkt:
 ▶ Parkplatz vor der Klause, 54441 Kastel-Stadt, König-Johann-Straße



Natur/Abenteuer
Kultur

Höhenmeter: 378 m
 Erlebnispunkte: 74

Die Traumschleife führt durch das felsige Hochplateau von Kastel-Stadt und ist geprägt durch eine einzigartige Erlebnisvielfalt. Kultureller Höhepunkt ist die „Klause“, eine von Schinkel erbaute Grabkapelle für den Blinden König Johann von Böhmen. Der Felsenpfad bietet neben den historischen Schätzen eine Fülle an landschaftlichen Reizen.


www.saar-obermosel.de

GASTGEBER:

- 1 **Hotel-Restaurant St. Erasmus**
 *** Superior
 Trassem
 Tel. +49 (0) 6581 9220

Länge: 12 km | Schwierigkeitsgrad: mittelschwer | Gehzeit: ca. 4 Std.

Länge: 14 km | Schwierigkeitsgrad: mittelschwer | Gehzeit: ca. 4 Std.

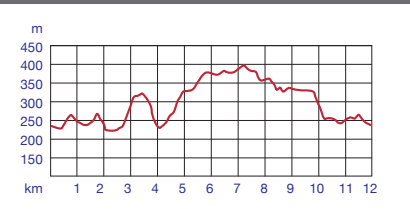


Startpunkte:

- ▶ Dorfplatz beim Feuerwehrgerätehaus, Hauptstraße, 54441 Mannebach
- ▶ Sport- u. Freizeitanlage Mannebachtal, 54441 Mannebach, a. d. L 135 Richtung Saarburg
- ▶ Lebensfluss, 54439 Fisch

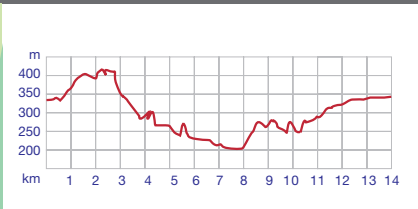
Startpunkt:

- ▶ Bürgerhaus Wehingen, Kapellenstraße 2, 66693 Mettlach-Wehingen



**Aussichtreich
Kulinarik**

Höhenmeter: 375 m
Erlebnispunkte: 60



**Sportlich
Stille/Entschleunigung**

Höhenmeter: 525 m
Erlebnispunkte: 72

Die Tour führt über kleine Pfade, durch Buchen- und Nadelholzwald und über Streuobstwiesen durch das einzigartige Mannebachtal. Stille und ruhige Strecken wechseln sich mit herrlichen Ausblicken ab. Besondere Höhepunkte sind die Passagen durch die grünen „Tunnelpfade“ und der Lebensfluss in Fisch.

www.mannebach.info

Der Wehinger Viezpfad führt von Wehingen auf die Höhe des Saargaus, den Kewelsberg mit einer herrlichen Aussicht auf den Schwarzwälder Hochwald und das Merziger Becken. Nach dem Abstieg vom Kewelsberg führt er durch urwüchsige Bachtäler, Hohlwege, Mischwälder und Streuobstwiesen.

www.tourist-info.mettlach.de

GASTGEBER:

GASTGEBER:

- 1 **Mannebacher Brauhaus**
Tel. +49 (0) 6581 99277
- 2 **Mannebacher Käsemarkt**
mit regionalen Spezialitäten
www.mannebacher-kaesemarkt.de
jeden Samstag von 10-16 Uhr
zwischen Ostern und Weihnachten

- 1 **Restaurant „His Place“**
Wehingen
Tel. +49 (0) 6868 9109540

Länge: 8,5 km | Schwierigkeitsgrad: mittelschwer | Gehzeit: ca. 2,5 Std.

Länge: 16 km | Schwierigkeitsgrad: mittelschwer | Gehzeit: ca. 6 Std.



Startpunkt:
► Tourist-Information im Cloef-Atrium, Mius-Kiefer-Straße, 66693 Mettlach-Orscholz

Startpunkt:
► Infotafel Pfarrkirche St. Lutwinus, 66693 Mettlach



Natur/Abenteuer
Stille/Entschleunigung

Höhenmeter: 242 m
Erlebnispunkte: 92



Kulinarik
Bahn/Bus

Höhenmeter: 563 m
Erlebnispunkte: 80

Der Cloefpfad führt spektakulär durch das Relief des Nationalen Geotops Saarschleife. Der hohe Anteil schmaler Wege und Pfade erzeugt Abenteuercharakter. Der Aufstieg im Steilhang erfordert Trittsicherheit und gute Kondition. Überwältigende Aussichten, Gewässer, Felsen und das schluchtartige Steinbachtal lassen keine Wünsche offen.

www.tourist-info.mettlach.de

- Hinweis: montags nicht begehbar wegen Ruhetag der Fähre. Im Winter kein Fährbetrieb. Saison: April - Oktober, März und November am Wochenende
- ab August: Baumwipfelpfad an der Saarschleife: www.baumwipfelpfad-saarschleife.de

Die Saarschleife-Tafeltour bietet den berühmten Panoramablick von der Saarschleife und weitere Höhepunkte wie die mittelalterliche Burg Montclair, eine Überquerung der Saar mit der Fähre sowie zahlreiche wunderbare Aussichten und spektakuläre Pfade.

www.tourist-info.mettlach.de

GASTGEBER:

GASTGEBER:

- 1 **Hotel zur Saarschleife**
Orscholz
Tel. +49 (0) 6865 179-0
www.hotel-saarschleife.de
- 2 **Bistro im Cloef-Atrium**
Tel. +49 (0) 6865 9115250
www.bistro-mirabell.de

- 3 **Waldgaststätte Blumenfels**
Orscholz
Tel. +49 (0) 6865 1869420

- 1 **Bistro in der Burg Montclair**
Tel. +49 (0) 6864 2242
- 2 **Restaurant „Zum Fährhaus“ am Fährleger**
Tel. +49 (0) 6868 180218

- 3 **Bistro im Cloef-Atrium**
Tel. +49 (0) 6865 9115250
www.bistro-mirabell.de
- 4 **Gastronomische Betriebe in Mettlach**

Länge: 12,6 km | Schwierigkeitsgrad: einfach | Gehzeit: ca. 4 Std.

Länge: 10,7 km | Schwierigkeitsgrad: mittelschwer | Gehzeit: ca. 4 Std.



Startpunkt:
▶ Waldparkplatz in Mettlach-Saarhölzbach, Kirchen-Straße, 66693 Mettlach-Saarhölzbach



**Bahn/Bus
Stille/Entschleunigung**

Höhenmeter: 414 m
Erlebnispunkte: 70

Die Traumschleife führt durch das Saarhölzbachtal, über einen Streckenabschnitt des Saar-Hunsrück-Steigs nach Britten und über den Vogelfelsen zurück. Die spektakuläre Aussicht am Vogelfelsen ist der Höhepunkt der Wanderung. Vielfältige, abwechslungsreiche Waldformationen und Bachtäler bieten Gelegenheit, die natürliche Stille zu genießen.

www.tourist-info.mettlach.de

GASTGEBER:

- 1 Restaurant „Zum Saartal“
Saarhölzbach
Tel. +49 (0) 6864 7571
- 2 Gasthaus Margraf
Saarhölzbach
Tel. +49 (0) 6864 7815



Startpunkte:
▶ Parkplatz „Wolfspark Werner Freund“
▶ Parkplatz „Garten der Sinne“



**Leicht/Familiengeeignet
Gartentouren**

Höhenmeter: 401 m
Erlebnispunkte: 60

Zwei attraktive Sehenswürdigkeiten – der bekannte „Wolfspark Werner Freund“ im Kammerforst und der „Garten der Sinne“ auf dem Kreuzberg – werden verbunden durch diesen Wanderweg. Folgen Sie der Spur des Wolfes durch eine vielfältige Landschaft mit Kultur- und Urwald, Bacheinschnitte und Streuobstwiesen, Hecken und Trampelpfade.

www.merzig.de

GASTGEBER:

- 1 Restaurant „Ellerhof“
Merzig
Tel. +49 (0) 6861 2461
- 2 Café im Garten der Sinne
Merzig
Tel. +49 (0) 6861 930844
- 3 Saar-Hunsrück
WANDERWIRTSCHAFT
Hotel-Restaurant „Römer“
Merzig
Tel. +49 (0) 6861 93390
www.roemer-merzig.de

Länge: 18,6 km | Schwierigkeitsgrad: mittelschwer | Gehzeit: ca. 6 Std.



Startpunkte:

- ▶ unteres Mühlental an der B 51 (direkt i. d. Nähe des Bundesbahnhaltepunkt Fremersdorf)
- ▶ Waldparkplatz an der Verbindungsstraße Merchingen-Honzrath
- ▶ Parkplatz „Fischerberghaus“ oberhalb Beckingen



**Bahn/Bus
Aussichtsreich**

Höhenmeter: 480 m
Erlebnispunkte: 68

Der Bietzerberger überrascht durch seine Vielfalt: Versteckte Bachläufe, Wiesen und Felder, verschlungene Pfade und schattige Wälder faszinieren ebenso wie das Haustadter Tal mit Streuobst- und Orchideenwiesen, steinerne Zeugen der Vergangenheit und kunstvolle Steinskulpturen des international bekannten Merziger Bildhauers Prof. Paul Schneider.

www.merzig.de

GASTGEBER:

1 **„Fischerberghaus“**
Tel. +49 (0) 6835 7522
www.bit.ly/1NnRVf3

▶ **Hotel „Schwemlinger Hof“**
Merzig-Schwemlingen
Tel. +49 (0) 6861 9399580

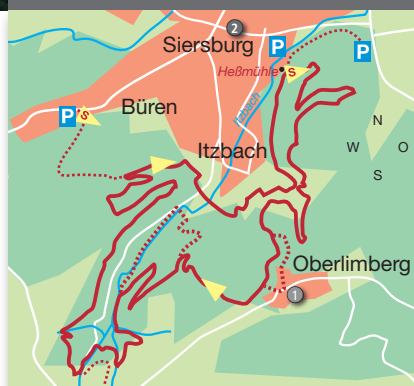
▶ **Hotel-Restaurant „Römer“**
Merzig
Tel. +49 (0) 6861 93390
www.roemer-merzig.de

Länge: 18 km | Schwierigkeitsgrad: schwer | Gehzeit: ca. 6 Std.



Startpunkt:

- ▶ Wanderparkplatz Hessmühle (hinter P+R Parkplatz an der Autobahnabfahrt), 66780 Rehlingen-Siersburg



**Sportlich
Aussichtsreich**

Höhenmeter: 766 m
Erlebnispunkte: 66

Der reizvoll komponierte, waldreiche Idesbachpfad liegt eingebettet in die grüne Tallandschaft rund um den Idesbach am Fuß des Limbergs und des Königsbergs. Er belohnt den Wanderer mit atemberaubenden Ausblicken, abenteuerlichen Pfaden, dem „Wald der Riesen“, bizarren Kerben in der Waldlandschaft und geheimnisvoll anmutenden Schluchten.

www.rehlingen-siersburg.de

GASTGEBER:

1 **Hotellerie Waldesruh**
Wallerfangen-Oberlimberg
Tel. +49 (0) 6831 96600

2 **Hotel-Restaurant Niedmühle**
Rehlingen-Siersburg
Tel. +49 (0) 6835 67450

Länge: 6 km | Schwierigkeitsgrad: einfach | Gehzeit: ca. 2 Std.



Startpunkt:

► Waldparkplatz Höllberg, Neunkircher Straße am Ortsende rechts, 66780 Rehlingen-Siersburg



**Leicht/Familieneeignet
Grenzwege**

Höhenmeter: 124 m
Erlebnispunkte: 71

Mythos und Mystik begleiten den Wanderer auf seinem Weg entlang der alten Grenzsteine, vorbei an geheimnisvollen Mardellen und keltischen Hügelgräbern. Der Galgenberg erzählt seine Geschichte ebenso wie der sogenannte Kaisergarten. Ein keltischer Baumkalender und die Keltensiedlung entführen in die Welt der Druiden und unserer keltischen Vorfahren. www.rehlingen-siersburg.de

GASTGEBER:

- ① **Bistro Bagatelle**
Niedaltdorf
Tel. +49 (0) 6833 901990
- **Wackemühle Hemmersdorf**
Rehlingen-Siersburg
Tel. +49 (0) 6833 555

Länge: 12,1 km | Schwierigkeitsgrad: Mittelschwer | Gehzeit: ca. 3,5 Std.



Startpunkt:

► Kirmesplatz Gisingen, Gaustr. 46, 66798 Gisingen-Wallerfangen



**Aussichtreich
Gartentouren**

Höhenmeter: 342 m
Erlebnispunkte: 63

Der Gisinger verwöhnt den Wanderer durch herrliche Panoramen von Saargau, Saartal und Lothringerland. Ein schönes Ortsbild und Kulturdenkmäler in und um Gisingen, aber auch schroffe Täler mit Feldformationen und weitläufige Wiesen und Wälder laden zu einer abwechslungsreichen Wanderung ein.

www.gisingen.de

GASTGEBER in Wallerfangen-Gisingen:

- ① **Dorfladen-Bistro Saargau**
Tel. +49 (0) 6837 900611
- ② **Pilsstube Gisingen**
Tel. +49 (0) 6837 253
- ③ **Stefans Golf-Restaurant-Bistro**
Tel. +49 (0) 6837 4448025
- ④ **Trattoria da Michele**
Tel. +49 (0) 6837 4440022

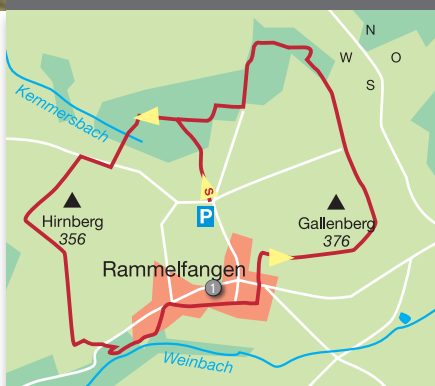
Sonstige Gastgeber:

- **Sympathie Hotel Scheidberg**
Wallerfangen-Kerlingen
Tel. +49 (0) 6837 750
- **Hotellerie Waldesruh**
Wallerfangen-Oberlimberg
Tel. +49 (0) 6831 96600

Länge: 7,3 km | Schwierigkeitsgrad: einfach | Gehzeit: ca. 2,5 Std.



Startpunkt:
 ▶ Wanderparkplatz an den Kaiserlinden in Rammelfangen



**Leicht/Familiegeeignet
 Aussichtreich**

Höhenmeter: 209 m
 Erlebnispunkte: 72

Der Saargau! Das Land auf der Grenze zwischen Deutschland und Frankreich ist längst verbindendes, denn trennendes Element zwischen den Völkern. Ein weites Land mit knorrigen Streuobstwiesen und weiten Blicken. Die Tour lebt von einzigartiger Landschaft, weitem Panorama und den zahlreichen Sehenswürdigkeiten am Wegesrand.

www.rammelfangen.de

- GASTGEBER:** Gastgeber in Wallerfangen: Weitere Gastgeber:
- ▶ **Gasthaus „Saustall“**
Rammelfangen
Tel. +49 (0) 6837 7080414
 - ▶ **Hotellerie Waldesruh**
Tel. +49 (0) 6831 96600
 - ▶ **Saargau Dorfladen-Bistro**
Tel. +49 (0) 6837 9006111
 - ▶ **Pilsstube Gisingen**
Tel. +49 (0) 6837 253
 - ▶ **Trattoria da Michele**
Tel. +49 (0) 6837 4440022
 - ▶ **Sympathie Hotel Scheidberg**
Wallerfangen-Kerlingen
Tel. +49 (0) 6837 750

Länge: 13,5 km | Schwierigkeitsgrad: mittelschwer | Gehzeit: ca. 5 Std.



Startpunkt:
 ▶ Kirche frz. Leidingen



**Aussichtreich
 Grenzwege**

Höhenmeter: 265 m
 Erlebnispunkte: 61

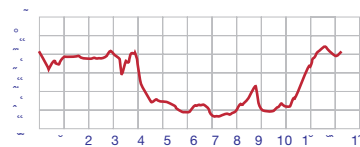
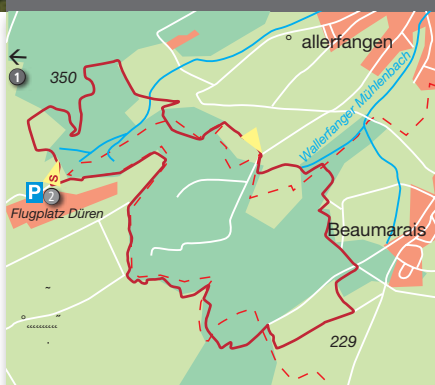
Der Name ist Programm! Der Weg vermittelt die bewegte Geschichte der deutsch-französischen Grenzregion. Ständige Grenzübertritte, riesige Aussichten sowie weite Streuobstwiesen machen den ganz besonderen Charakter dieser Traumschleife aus. Höhepunkt ist das kleine Grenzdörfchen Leidingen. Hier verläuft die Grenze mitten auf der Straße. www.rendezvous-saarlouis.de

- GASTGEBER** in Wallerfangen und Wallerfangen-Gisingen: Weitere Gastgeber:
- ▶ **Saargau Dorfladen-Bistro**
Tel. +49 (0) 6837 9006111
 - ▶ **Pilsstube Gisingen**
Tel. +49 (0) 6837 253
 - ▶ **Trattoria da Michele**
Tel. +49 (0) 6837 4440022
 - ▶ **Sympathie Hotel Scheidberg**
Wallerfangen-Kerlingen
Tel. +49 (0) 6837 750
 - ▶ **Hotellerie Waldesruh**
Wallerfangen-Oberlimberg
Tel. +49 (0) 6831 96600

Länge: 12,1 km | Schwierigkeitsgrad: mittelschwer | Gehzeit: ca. 4,5 Std.



Startpunkt:
 ▶ Flugplatz Düren, Gaststätte gate one



**Aussichtreich
 Kultur**

Höhenmeter: 403 m
 Erlebnispunkte: 68

Saarlouiser Geschichte zum Anfassen! Am Wegesrand befindet sich die sog. Humburg, Steinbrüche, aus denen die Blöcke zum Bau der Vauban'schen Festungsstadt Saarlouis, gegründet im Jahre 1680 unter Louis XIV., gebrochen wurden. Unterwegs interessante Orte wie die Teufelsburg. Kurios und einzigartig: Dieser Weg ist auch direkt über den Flugplatz Düren per Flugzeug erreichbar! www.saarlouis.de

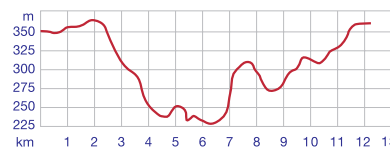
GASTGEBER:

- 1 **Sympathie Hotel Scheidberg**
 Wallerfangen-Kerlingen
 Tel. +49 (0) 6837 750
- 2 **Gaststätte „gate one“**
 Flugplatz Düren
 Tel. +49 (0) 6837 6929520
- ▶ **Hotellerie Waldesruh**
 Wallerfangen-Oberlimberg
 Tel. +49 (0) 6831 96600
- ▶ **Artcafé „la flamme“**
 Überherrn-Oberfelsberg
 Tel. +49 (0) 6837 7080796
- ▶ **Hotel Taffing's Mühle**
 Saarlouis-Picard
 Tel. +49 (0) 6831 94400
- ▶ **Hotel-Restaurant Altes Pfarrhaus**
 Saarlouis-Beaumarais
 Tel. +49 (0) 6831 6383
- ▶ **Hofhaus Beaumarais**
 Saarlouis-Beaumarais
 Tel. +49 (0) 6831 4889699

Länge: 12,4 km | Schwierigkeitsgrad: mittelschwer | Gehzeit: ca. 3,5 Std.



Startpunkt:
 ▶ Parkplatz am Europadenkmal, Orannastraße in 66802 Berus



**Kulinarik
 Grenzwege**

Höhenmeter: 244 m
 Erlebnispunkte: 60

Symbolhaft beginnt und endet die Tour am Europadenkmal in Überherrn-Berus. Die Wanderung führt durch dichte Wälder und über weite Felder ins deutsch-französische Grenzgebiet. Enge Schluchten sind ebenso zu finden wie Stellen, an denen man einen weiten Blick ins deutsche Saartal und ins französische Hügelland hat.

www.ueberherrn.de

GASTGEBER:

- 1 **Hotel-Restaurant „Margaretenhof“**
 Überherrn
 Tel. +49 (0) 6836 2010
- 2 **Hotel-Restaurant Linslerhof**
 Überherrn
 Tel. +49 (0) 6836 8070
- 3 **Pension „Zum schönen Zweig“**
 Überherrn
 Tel. +49 (0) 6836 2858

Länge: 10,5 km | Schwierigkeitsgrad: mittelschwer | Gehzeit: ca. 4 Std.

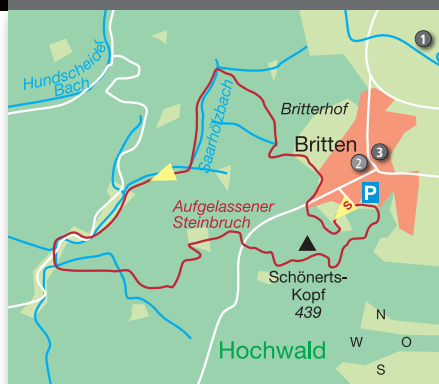
Länge: 10 km | Schwierigkeitsgrad: einfach | Gehzeit: ca. 3 Std.



Startpunkt:
► Waldfestplatz, Zum Festplatz, 66679 Losheim am See – Britten



Startpunkt:
► Parkplatz an der Kirche in Hausbach, Im Hof, 66679 Losheim am See – Hausbach



**Natur/Abenteuer
Kultur**

Höhenmeter: 275 m
Erlebnispunkte: 76



**Leicht/Familiengeeignet
Allwetterwege**

Höhenmeter: 328 m
Erlebnispunkte: 71

Historische Wegekreuze, verlassene Steinbrüche, ein wildromantisches Bachtal, idyllische Aussichten, abwechslungsreiche Waldformationen – dieser erlebnisreiche Mix erwartet Sie auf dem Steinhauerweg in Britten, der zudem mit vielen neu angelegten Pfaden größtenteils über weichen Waldboden geführt wird.

www.losheim.de

Der Waldsaumweg in den Losheimer Ortsteilen Britten und Hausbach ist ein Weg der Harmonie und Ruhe. Die Strecke führt vorbei an Waldrändern und durch idyllische Täler. Herrliche Aussichtspunkte, Felsformation und Bachläufe bereichern das Wandererlebnis. Eine echte Wellnesswanderung.

www.losheim.de

GASTGEBER:

1 LandGut Girtenmühle GmbH
an der B 268
Tel. +49 (0) 6872 4089581

2 Café „Myosotis“
Britten
Tel. +49 (0) 6872 5005777

3 Landcafe ZeitGenuss
Britten
Tel. +49 (0) 6872 88466

GASTGEBER:

1 LandGut Girtenmühle GmbH
an der B 268
Tel. +49 (0) 6872 4089581

2 Gasthaus Ackermann
Hausbach
Tel. +49 (0) 6872 6178

3 Brennerei Ackermann
Britten
Tel. +49 (0) 6872 1473

4 Landcafe ZeitGenuss
Britten
Tel. +49 (0) 6872 88466

Länge: 11,5 km | Schwierigkeitsgrad: einfach | Gehzeit: ca. 3,5 Std.

Länge: 10,5 km | Schwierigkeitsgrad: einfach bis mittelschwer | Gehzeit: ca. 3,5 Std.



Startpunkte:

- ▶ LandGut Girtenmühle GmbH, Girtenmühle 1, 66679 Losheim am See – Britten
Abfahrt von der B 268 bei Britten ausgeschildert
- ▶ Stausee Losheim über die Zuwegung „Tafeltour“, dann 15,5 km



**Natur/Abenteuer
Allwetterwege**

Höhenmeter: 297 m
Erlebnispunkte: 79

„Der Bergener“ ist ein sehr abwechslungsreicher Weg voller idyllischer Ecken. Im ersten Teil führt er durch unterschiedliche Waldformationen. Im zweiten Teil ist das Bild geprägt von Streuobstwiesen und schönen Aussichten. Besonders schön sind die langen Passagen, wo der Weg entlang von Bachläufen oder Weihern führt.

www.losheim.de

GASTGEBER:

Gastgeber am Stausee Losheim:

1 **LandGut Girtenmühle GmbH**
an der B 268
Tel. +49 (0) 6872 4089581

2 **Gasthaus Weins**
Bergen
Tel. +49 (0) 6872 2285

▶ **Restaurant „Maison au Lac“**
Tel. +49 (0) 6872 993434

▶ **Seehotel-Restaurant**
Tel. +49 (0) 6872 60080
 www.seehotel-losheim.de

▶ **Hochwälder Brauhaus**
Tel. +49 (0) 6872 505772
 www.hochwaelder-brauhaus.de



Startpunkt:

- ▶ Parkplätze am Stausee Losheim, gebührenpflichtig,
Zum Stausee 198, 66679 Losheim am See



**Kulinarik
Gartentouren**

Höhenmeter: 291 m
Erlebnispunkte: 71

Die Tafeltour verbindet den Stausee Losheim mit Scheiden, dem höchstgelegenen Dorf des Saarlandes. Zunächst erleben wir die attraktivsten Teile des Seeufers, genießen dann die schönste Kneippanlage Südwestdeutschlands und als Höhepunkt die herrlichen Panorama-Aussichten der Scheidener Höhe.

www.losheim.de

GASTGEBER:

1 **Restaurant „Maison au Lac“**
am Stausee
Tel. +49 (0) 6872 993434

2 **Hochwälder Brauhaus**
am Stausee
Tel. +49 (0) 6872 505772
 www.hochwaelder-brauhaus.de

3 **Seehotel-Restaurant**
am Stausee
Tel. +49 (0) 6872 60080
 www.seehotel-losheim.de

4 **Bistro SeeGarten**
am Stausee
Tel. +49 (0) 6872 9214690

Länge: 9,5 km | Schwierigkeitsgrad: einfach | Gehzeit: ca. 3 Std.

Länge: 6 km | Schwierigkeitsgrad: einfach | Gehzeit: ca. 2 Std.



Startpunkt:

- ▶ Tourist-Info am Stausee (Parkplätze kostenpflichtig)
Zum Stausee 198, 66679 Losheim am See



Startpunkt:

- ▶ Parkplätze am Stausee (kostenpflichtig), Zum Stausee 198, 66679 Losheim



**Kulinarik
Allwetterwege**

Höhenmeter: 209 m
Erlebnispunkte: 72



**Leicht/Familiengeeignet
Gartentouren**

Höhenmeter: 92 m
Erlebnispunkte: 63

Die Traumschleife „Der Hochwälder“ ist ein leicht zu gehender Weg ohne größere Steigungen und doch voller Abwechslung. Er berührt einen Urwald, führt vorbei an romantischen Wasserläufen und bietet neben idyllische Aussichten wunderschöne Perspektiven des Losheimer Sees und endet am sehenswerten „Park der Vierjahreszeiten“.

www.losheim.de

Die „Garten-Wellness-Runde“ startet am Seerundweg am Eventgelände und endet am „Park der Vierjahreszeiten“, wo das Wellnessprogramm mit einem Besuch des wunderschönen Gartens mit seinem Bistro abgeschlossen werden kann. Der Wanderer erlebt einen hohen Pfadanteil und braucht nur 80 Höhenmeter zu überwinden.

www.losheim.de

GASTGEBER am Stausee:

- 1 **Restaurant „Maison au Lac“**
Tel. +49 (0) 6872 993434
- 2 **Hochwälder Brauhaus**
Tel. +49 (0) 6872 505772
www.hochwaelder-brauhaus.de
- 3 **Seehotel-Restaurant**
Tel. +49 (0) 6872 60080
www.seehotel-losheim.de

- 4 **Bistro SeeGarten**
Tel. +49 (0) 6872 9214690

GASTGEBER am Stausee:

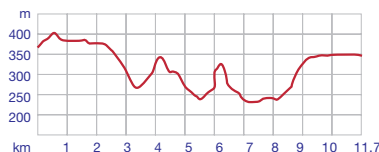
- 1 **Restaurant „Maison au Lac“**
Tel. +49 (0) 6872 993434
- 2 **Hochwälder Brauhaus**
Tel. +49 (0) 6872 505772
www.hochwaelder-brauhaus.de
- 3 **Seehotel-Restaurant**
Tel. +49 (0) 6872 60080
www.seehotel-losheim.de

- 4 **Bistro SeeGarten**
Tel. +49 (0) 6872 9214690

Länge: 11,9 km | Schwierigkeitsgrad: mittelschwer | Gehzeit: ca. 4 Std.



Startpunkt:
 ▶ Dorfplatz in Rimlingen
 Rimlinger Str. 61, 66679 Losheim am See – Rimlingen



**Natur/Abenteuer
 Bahn/Bus**

Höhenmeter: 425 m
 Erlebnispunkte: 76

▶ Hinweis: Schlucht im Winter nicht begehbar. Saison: April - November

Ausgedehnte Streuobstwiesen, herrliche Panorama-Aussichten, die wunderschön gelegene Donatskapelle, grenzenlose Stille und als Höhepunkt ein unvergessliches Naturerlebnis in der 1,2 km langen wildromantischen Oppig-Grät-Schlucht erwarten uns auf diesem besonderen Weg.

www.losheim.de

GASTGEBER:

- 1 **Esszimmer Bistro-Café**
 Rimlingen
 Tel. +49 (0) 6872 9999033
- 2 **Gasthaus „Zur alten Post“**
 Rimlingen
 Tel. +49 (0) 6872 5855

Länge: 13,6 km | Schwierigkeitsgrad: mittelschwer | Gehzeit: ca. 4-5 Std.



Startpunkt:
 ▶ Parkplatz am Bürgerhaus Waldhölzbach,
 Waldhölzbacher Straße, 66679 Losheim am See-Waldhölzbach



**Natur/Abenteuer
 Stille/Entschleunigung**

Höhenmeter: 425 m
 Erlebnispunkte: 95

Der Felsenweg bietet ein überzeugendes Erlebnisfeuerwerk: Mächtige verwitterte Felskanzeln, spektakuläre Aussichten, zwei idyllische Bachtäler, die mächtige „Römerburg“, ein unheimliches Keltenheiligtum, zwei erfrischende Kneippanlagen, ein ungewöhnlicher Barfußpfad und Streuobstwiesen soweit das Auge reicht.

www.losheim.de

GASTGEBER:

- 1 **Landgasthof „Forellenhof“**
 Waldhölzbach
 Tel. +49 (0) 6872 4303
- 2 **Gasthaus „Scheidener Stuben“**
 Scheiden
 Tel. +49 (0) 6872 8306
- 3 **Waldhölzbacher Wirtshaus**
 Waldhölzbach
 Tel. +49 (0) 6872 6669

Länge: 10,5 km | Schwierigkeitsgrad: schwer | Gehzeit: ca. 5 Std.



Startpunkt:
 ▶ Dorfplatz in Losheim-Rissenthal
 Professor-Peter-Wust-Str. 2, 66679 Losheim am See – Rissenthal



Natur/Abenteuer
 sportlich

Höhenmeter: 509 m
 Erlebnispunkte: 85

▶ Saison: April - November. Gute Kondition und Trittsicherheit erforderlich.

Wanderweg des Jahres 2006 in Deutschland – der Schluchtenpfad bietet ein Erlebnisfeuerwerk für anspruchsvolle Wanderer. Der Weg führt durch zwei wunderschöne Hohlwege, acht kleinere und größere Schluchten, mehrere Felsformationen, Bachläufe, alte Streuobstwiesen, und märchenhafte Lianenwälder und vorbei an zahlreichen Aussichten.

www.losheim.de

GASTGEBER:

Gastgeber am Stausee Losheim:

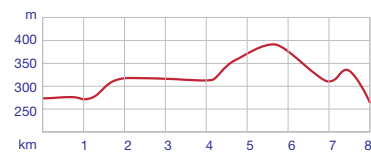
- Gasthaus „Zur Linde“
 Rissenthal
 Tel. +49 (0) 6832 1847
- ▶ Schuhmachers
 Wirtshaus Scheune
 Losheim
 Tel. +49 (0) 6872 505666

- ▶ **Restaurant „Maison au Lac“**
 Tel. +49 (0) 6872 993434
- ▶ **Seehotel-Restaurant**
 Tel. +49 (0) 6872 60080
www.seehotel-losheim.de
- ▶ **Hochwälder Brauhaus**
 Tel. +49 (0) 6872 505772
www.hochwaelder-brauhaus.de

Länge: 8,5 km | Schwierigkeitsgrad: einfach | Gehzeit: ca. 2-3 Std.



Startpunkt:
 ▶ Hotel-Restaurant Dellborner Mühle in Wahlen,
 Dellbornerstraße 76, 66679 Losheim am See



Kulinarik
 Leicht/Familieneeignet

Höhenmeter: 142 m
 Erlebnispunkte: 65

Die kleine abwechslungsreiche Tour ist aufgrund der geringen Streckenlänge und nur weniger Steigungen auch für ungeübte Wanderer geeignet. Höhepunkte sind der 500 m lange Pfad direkt am Losheimer Bach und der geheimnisvolle Rammenfels. Der Weg führt zu 70 % durch Wald, bietet aber immer wieder schöne Aussichten.

www.losheim.de

GASTGEBER:

Gastgeber am Stausee Losheim:

- 1 **Restaurant Dellborner Mühle**
 Start/Ziel
 täglich durchgehend geöffnet
 Tel. +49 (0) 6872 2829
www.dellborner-muehle.de

- ▶ **Restaurant „Maison au Lac“**
 Tel. +49 (0) 6872 993434
- ▶ **Seehotel-Restaurant**
 Tel. +49 (0) 6872 60080
www.seehotel-losheim.de
- ▶ **Hochwälder Brauhaus**
 Tel. +49 (0) 6872 505772
www.hochwaelder-brauhaus.de

Länge: 16,8 km | Schwierigkeitsgrad: mittelschwer | Gehzeit: ca. 5-6 Std.

Länge: 18 km | Schwierigkeitsgrad: mittelschwer | Gehzeit: ca. 5-6 Std.



Startpunkt:

- ▶ Hotel-Restaurant Dellborner Mühle in Wahlen, Dellbornerstraße 76, 66679 Losheim am See



Kulinarik Schattenwege

Höhenmeter: 479 m
Erlebnispunkte: 61

Quellheiligtümer, Wallfahrtsstätten, Hexen, Geister, Dämonen – der Lückner ist voller geheimnisvoller Plätze und Geschichten. Einiges ist fast vergessen, vieles – wie der Rammenfels oder die Odilienkapelle – immer noch deutlich sichtbar. Hinzu kommen ungewöhnliche Waldbilder, sowie der unheimliche, sumpfige Urwald um den Geisweiler Weiher.

www.losheim.de

GASTGEBER:

1 **Restaurant Dellborner Mühle**
Start/Ziel
täglich durchgehend geöffnet
Tel. +49 (0) 6872 2829
www.dellborner-muehle.de

2 **Restaurant Golfanlage Weiherhof**
Nunkirchen
Tel. +49 (0) 6874 1869928



Startpunkte:

- ▶ Historisches Kupferbergwerk Düppenweiler
- ▶ Wanderparkplatz bei Margret's Bauernstube am „Grauen Stein“
- ▶ Landgasthof Wilscheider Hof



Kultur Sportlich

Höhenmeter: 629 m
Erlebnispunkte: 60

Sagenhaft, magisch und irgendwie ein bisschen verwunschen wirkt der Litermont-Sagenweg. Er führt auf Natur belassenen Wegen und schmalen, schattigen Pfaden, durch dichte, unberührte Wälder, weite Landschaften, offene Felder, sattgrüne Wiesen und Viehkoppeln, über Stege und durch tiefe Schluchten zu sagenhaften Stätten.

www.beckingen.de

GASTGEBER:

1 **Landgasthaus Wilscheider Hof**
Düppenweiler
Tel. +49 (0) 6832 441

2 **Margret's Bauernstube**
Auf dem Litermont
Tel. +49 (0) 6832 800804

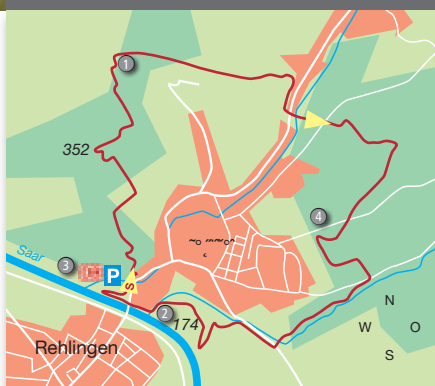
3 **Huthaus am Bergwerk**
Düppenweiler
Tel. +49 (0) 6832 808370

4 **Imbiss am Nikolausbrunnen**
Düppenweiler
Tel. +49 (0) 6832 8081960

Länge: 14 km | Schwierigkeitsgrad: mittelschwer | Gehzeit: ca. 4 Std.



Startpunkt:
▶ „Historischer Bahnhof Beckingen“ 66701 Beckingen



**Bahn/Bus
Aussichtsreich**

Höhenmeter: 386 m
Erlebnispunkte: 63

Der Weg bietet herrliche Aussichten ins Saartal. Er besticht mit geographischen Besonderheiten wie Sandstein- und Kalksteinbrüchen mit Kalkofen, einer vielfältigen Fauna und Flora und hat auch geschichtlichen Hintergrund mit seinem Grenzsteinweg von 1799. Das idyllische Kondlerbachtal ist Vogel- und Tierparadies.

www.beckingen.de

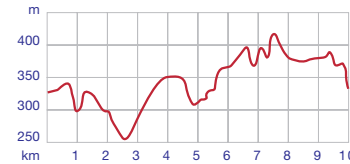
GASTGEBER:

- 1 **Fischerberghaus**
Beckingen
Tel. +49 (0) 6835 6018067
- 2 **Hotel-Restaurant Felsmühle**
Beckingen
Tel. +49 (0) 6835 2414
- 3 **Imbiss an der Fußballgolfanlage**
Beckingen
Tel. +49 (0) 6835 5049246
- 4 **Clubhaus „Auf den Kiefern“**
Beckingen
Tel. +49 (0) 6835 67399

Länge: 10 km | Schwierigkeitsgrad: mittelschwer | Gehzeit: ca. 4 Std.



Startpunkt:
▶ Maldix-Parkplatz in Nalbach



**Natur/Abenteuer
Stille/Entschleunigung**

Höhenmeter: 345 m
Erlebnispunkte: 89

Schönster Wanderweg in Deutschland 2007 – ein abwechslungsreicher Weg durch ein Froschparadies, Quell- und Bachbereiche und Waldformationen mit immer wieder tollen Aussichten. Die steilen Passagen am Litermont-Massiv sind mit dicken Tauen gesichert. Auf dem Gipfel erwarten Sie grandiose Aussichten über das Saartal bis nach Frankreich.

www.nalbach.de

GASTGEBER:

- 1 **Hotel-Restaurant Litermont**
Am Litermont
Tel. +49 (0) 6838-89970
- 2 **Margret's Bauernstube**
Auf dem Litermont
Tel. +49 (0) 6832 800804
- 3 **Pilsstübchen Tennisheim**
Nalbach
Tel. +49 (0) 6838 82009
- ▶ **Hotel-Restaurant Maurer**
Saarwellingen
Tel. +49 (0) 6838 86000

Länge: 11 km | Schwierigkeitsgrad: einfach | Gehzeit: ca. 3,5 Std.

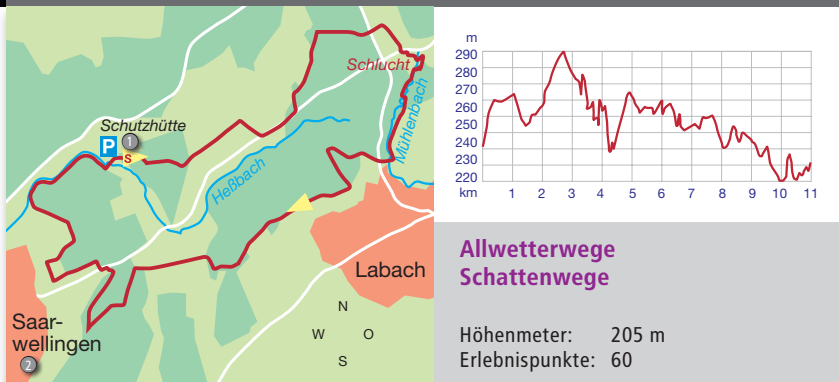
Länge: 7,8 km | Schwierigkeitsgrad: mittelschwer | Gehzeit: ca. 3,5 Std.



Startpunkt:
▶ Schutzhütte des Saarwald-Vereins



Startpunkt:
▶ Parkplatz am Sport- und Freizeitzentrum,
Dillinger Straße in 66822 Lebach

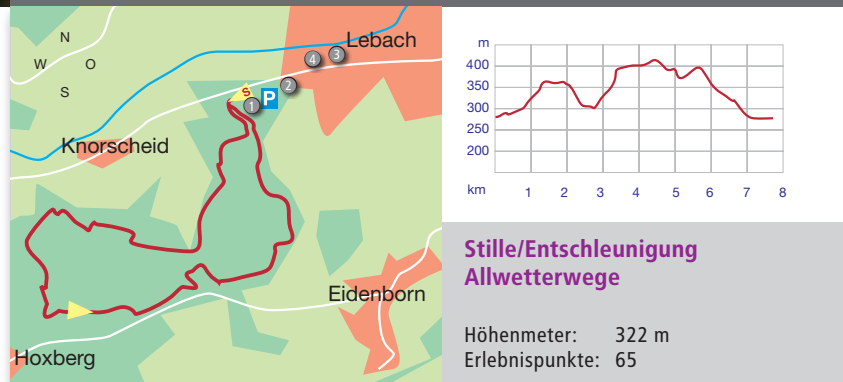


Die Traumschleife ist eine kurzweilige Premiumtour an idyllischen Wald- und Wiesensäumen entlang mit der wild-romantischen Schlucht des Mühlenbaches als Top-Highlight. Schöne Wald- und Wiesenpassagen mit reizvollen Panoramen führen zur eigentlichen Attraktion dieses relaxten Premiumvergnügens, der tiefen Schlucht des Mühlenbaches.

www.saarwellingen.de

GASTGEBER:

- ① **Schutzhütte des Saarwald-Vereins Saarwellingen**
Tel. +49 (0) 6838 83839
- ② **Dolschter Hütte des Obst- und Gartenbauvereins Saarwellingen**
Tel. +49 (0) 6838 4129
- ▶ **Gasthaus Kiwitt**
Reisbach
Tel. +49 (0) 6838 4785
- ▶ **Hotel-Restaurant Maurer**
Saarwellingen
Tel. +49 (0) 6838 86000



Der Kaltensteinpfad bietet ein mystisches Naturerlebnis rund um den waldreichen Hoxberg. Höhepunkte sind die sagenumwobenen Lebacher „Kaltensteine“ und attraktive Farnwälder. Der Weg führt auf naturnahen Pfaden durch urwaldähnlichen Wald mit umgestürzten Baumriesen in Feuchtgebieten, die mittels Stegen durchquert werden.

www.lebach.de

GASTGEBER:

- ① **Campingklause**
Start/Ziel
Tel. +49 (0) 6881 2764
- ② **Griechisches Restaurant „Delfi“**
Lebach
Tel. +49 (0) 6881 936777
- ③ **Hotel-Restaurant „Bürgerstuben“**
Lebach
Tel. +49 (0) 6881 936030
- ④ **Pension & Gasthaus „Piräus“**
Lebach
Tel. +49 (0) 6881 3376
- ▶ **Hotel-Restaurant Maurer**
Saarwellingen
Tel. +49 (0) 6838 86000
- ▶ **Gästehaus Weihermühle**
Schmelz
Tel. +49 (0) 6887 9699900

Länge: 12 km | Schwierigkeitsgrad: mittelschwer | Gehzeit: ca. 4 Std.



Startpunkt:
 ▶ Wanderparkplatz „Dreihausen“,
 an der Ecke Ambetstraße/Goldbacherstraße in 66839 Schmelz



Kultur
Aussichtsreich

Höhenmeter: 438 m
 Erlebnispunkte: 62

Der Erzgräberweg behandelt die um Schmelz vorhandenen Spuren frühindustrieller Erzgewinnung mit vielen kulturhistorisch und geologisch interessanten Details. Er erschließt die „Birg“, Reste einer von den Kelten bis ins Mittelalter genutzten Burganlage. Gleichzeitig bietet er ein Naturerlebnis mit herrlichen Eichen- und Buchenwäldern sowie zahlreichen Aussichtspunkten mit dem Hoxfels als Höhepunkt.

www.schmelz.de

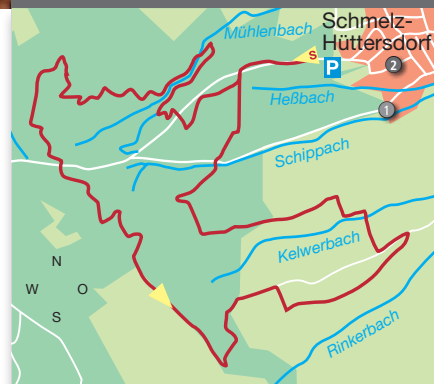
GASTGEBER:

- ① **Gasthaus Erlenhof**
 Schmelz
 Tel. +49 (0) 6887 4272
- ▶ **Schmelzer Brauhaus**
 Schmelz
 Tel. +49 (0) 6887 889109

Länge: 13 km | Schwierigkeitsgrad: Mittelschwer | Gehzeit: ca. 4 Std.



Startpunkt:
 ▶ Wanderparkplatz „Galgenberg“,
 am Ende der Galgenbergstraße, 66839 Schmelz-Hüttersdorf



Allwetterwege
Schattenwege

Höhenmeter: 330 m
 Erlebnispunkte: 60

Die Traumschleife erhielt ihren Namen durch die Bäche und den Brunnen, an denen sie entlang führt. Die Wanderung verläuft über schattige Pfade durch den schönen Hüttersdorf/Bupricher Mischwald, durch ein Grät und an zwei kleinen ehemaligen Steinbrüchen vorbei. Besonders sehenswert: Das Wegstück entlang der „Körpricher Schiedung“.

www.schmelz.de

GASTGEBER:

- ① **Gasthaus „Zum Katzloch“**
 Hüttersdorf
 Tel. +49 (0) 6887 2427
- ② **Gästehaus Weihermühle**
 Schmelz
 Tel. +49 (0) 6887 9699900
- ▶ **Schmelzer Brauhaus**
 Schmelz
 Tel. +49 (0) 6887 889109
- ▶ **Frischbier's Restaurant**
 Primweiler
 Tel. +49 (0) 6881 2312

Länge: 16 km | Schwierigkeitsgrad: mittelschwer | Gehzeit: ca. 5 Std.

Länge: 11 km | Schwierigkeitsgrad: mittelschwer | Gehzeit: ca. 3,5 Std.



Startpunkte:

- ▶ Parkplatz Schweinspiehlhütte in Morscheid, Hauptstraße 42, 54317 Morscheid; am Sportplatz vorbei 300 m weiter bis Parkplatz Schweinspiehlhütte
- ▶ Parkplatz beim Friedhof in Morscheid, Kirchstraße 31, 54317 Morscheid

Startpunkte:

- ▶ Parkplatz Gusterath-Tal, Am Bahnhof 1, 54317 Gutweiler
- ▶ Parkplatz Sportplatz Pluwig, Kreuzgarten 17, 54316 Pluwig



**Stille/Entschleunigung
Aussichtsreich**

Höhenmeter: 663 m
Erlebnispunkte: 71



**Bahn/Bus
Aussichtsreich**

Höhenmeter: 655 m
Erlebnispunkte: 65

Schmale Pfade durch prächtige Wälder wechseln sich ab mit Wegen auf freier Feldlage und wunderschönen Fernsichten in den Hochwald und das Ruwertal. Stillgelegte Schiefer- und Erzgruben sind Zeugen früherer Zeiten. Der Blick auf den Ort und die Burgruine Sommerau, das Schloss Marienlay und die Riveristalsperre sind Höhepunkte der Wanderung.

www.ruwer.eu

Ein für die Region bedeutendes Schuhindusiezentrum, die Romika in Gusterath-Tal, gibt der Traumschleife ihren Namen. Ein besonderes Merkmal dieser Landschaft ist das enge Kerbtal der Ruwer mit seinen tief eingeschnittenen Seitentälern. Die Durchflutung mit kristallklarem Wasser hat ihren besonderen Reiz. Wunderschöne Fernsichten ins Ruwertal runden ein ständig wechselndes Naturbild harmonisch ab.

www.ruwer.eu

GASTGEBER:

- 1 **Gaststätte „Alt Morscheid“**
Morscheid
Tel. +49 (0) 6500 4560710
- 2 **Hotel Zum Langenstein**
Riveris
Tel. +49 (0) 6500 287

- 3 **Gasthaus „Reh“**
Gutweiler
Tel. +49 (0) 6588 435
- 4 **Ristorante Italiano „Gut Sommerau“**
Sommerau
Tel. +49 (0) 6588 9878858

GASTGEBER in Gusterath/-Tal:

- 1 **Gasthaus Reh**
Tel. +49 (0) 6588 435
- 2 **Kurt's Diner**
Tel. +49 (0) 6588 9870755
- 3 **Gasthaus „Zum Treffpunkt“**
Tel. +49 (0) 6588 2827

Gastgeber in Pluwig:

- 4 **Cafe Pluwei**
Tel. +49 (0) 6588 9830-0
- 5 **Pizzeria Theresa**
Tel. +49 (0) 6588 988388

Gastgeber in Sommerau:

- ▶ **Ristorante Italiano „Gut Sommerau“**
Tel. +49 (0) 6588 9878858

Länge: 12,5 km | Schwierigkeitsgrad: mittelschwer | Gehzeit: ca. 4 Std.



Startpunkte:

- ▶ Parkplatz Grillhütte Wallaby's Abzweigung B52 Farschweiler
- ▶ Parkplatz Dorfsaal in Lorscheid, Hauptstr. 52, 54317 Lorscheid, von dort 700 m Zuwegung bis zum Römer-Keltenpfad



**Kulinarik
Kultur**

Höhenmeter: 455 m
Erlebnispunkte: 64

Über naturbelassene Pfade geht es durch verschiedene Waldformationen, vorbei an üppigen Wiesen und Feldern mit herrlichen Panorama-Ausblickten, sowie durch ein wildromantisches Flusstal. Dabei entdecken Sie Reste einer römischen Wasserleitung, einen römischen Brunnenschacht, keltische Hügelgräber und einen frühkeltischen Hinkelstein.

www.ruwer.eu

GASTGEBER:

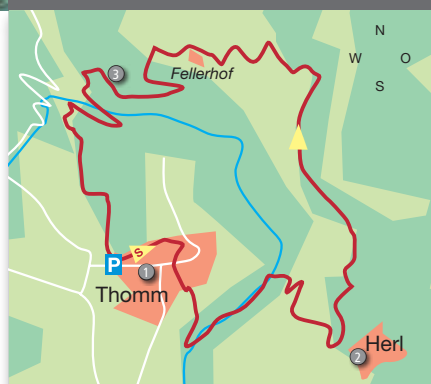
- 1 Grillhütte Wallaby's
Farschweiler
Tel. +49 (0) 6500 917256
- 2 Gasthaus zur Post
Farschweiler
Tel. +49 (0) 6500 910336
- 3 Restaurant Wirtsgarten
Lorscheid
Tel. +49 (0) 6500 285

Länge: 12 km | Schwierigkeitsgrad: mittelschwer | Gehzeit: ca. 4 Std.



Startpunkt:

- ▶ Parkplatz Bürgerhaus in Thomm, Römerstraße, 54317 Thomm, von dort 500 m Zuwegung bis Ortsmitte (Kirche) zum Schiefer-Wackenweg



**Sportlich
Kultur**

Höhenmeter: 502 m
Erlebnispunkte: 65

Der Weg führt durch abwechslungsreiche Wälder, Bachtäler, Wiesen und Felder. Die Herler Wacken, ein quarzitischer Felsenzug, stellen ein eindrucksvolles Naturdenkmal dar. Die Wanderung durch das Idyllische Noßertal führt vorbei an den Relikten des niedergegangenen Dachschieferbergbaus zum Eingang des Besucherbergwerkes Fell.

www.ruwer.eu

GASTGEBER:

- 1 Gasthaus „Zur Post“
Thomm
Tel. +49 (0) 6500 918991
- 2 Gasthaus „Herler Stuben“
Herl
Tel. +49 (0) 6500 272
- 3 Bistro WeinStein
Besucherbergwerk Fell
Tel. +49 (0) 6502 988588

Länge: 16,5 km | Schwierigkeitsgrad: mittelschwer | Gehzeit: ca. 4,5 Std.

Länge: 13,4 km | Schwierigkeitsgrad: mittelschwer | Gehzeit: ca. 4 Std.

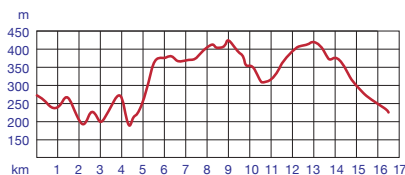


Startpunkte:

- ▶ Wanderparkplatz am Sportgelände Tarforst, Tarforster Str. 1A, 54296 Trier, von dort 700 m Zuwegung
- ▶ Parkplatz „Galgenkopf“ an der Kreuzung L 143 und K 57

Startpunkte:

- ▶ Dorfplatz - Hauptstraße, 54314 Greimerath
- ▶ Panzhaus an der B 268, 54314 Greimerath



**Bahn/Bus | Ausichtsreich
Kulinarik**

Höhenmeter: 525 m
Erlebnispunkte: in der Zertifizierung



**Kulinarik
Schattenwege**

Höhenmeter: 352 m
Erlebnispunkte: 62

Die Traumschleife führt rund um die Höhenstadtteile der ältesten Stadt Deutschlands. Herrliche Waldpassagen, wogende Wiesen und eindrucksvolle Weitsichten auf die Berge von Eifel und Hunsrück sowie ins Mosel- und Ruwertal wechseln einander ab. Höhepunkt ist die Aussicht vom Gipfelkreuz der Naumetter Kupp in das schöne Ruwertal.

www.trier-info.de

Der Weg verbindet den Ort Greimerath auf rheinland-pfälzischer Seite mit dem im Saarland gelegenen Ort Bergen. Er führt auf meist schmalen Pfaden durch die typischen, dichten Waldbestände des Hochwaldes. Im Naturschutzgebiet „Panzbruch“ können Taurus-Rinder und Konik-Pferde beobachtet werden.

www.hochwald-ferienland.de

GASTGEBER in Trier-Tarforst:

Sonstige Gastgeber:

- 1 Weingut Weinstube Wilh. Gehlen
Tel. +49 (0) 651 10462
- 2 Gasthaus Wollscheid
Tel. +49 (0) 651 10442
- 3 Gasthaus Bund
Tel. +49 (0) 651 10492
- 4 Restaurant Dolce Vita
Tel. +49 (0) 651 9955778

- 5 Weingut Weinstube Schleimer
Trier-Olewig
Tel. +49 (0) 651 17747
- 6 Gasthaus Benzmüller
Korlingen
Tel. +49 (0) 6588 7136

GASTGEBER:

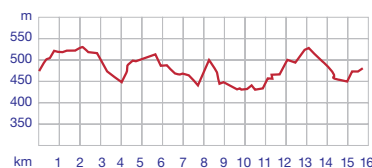
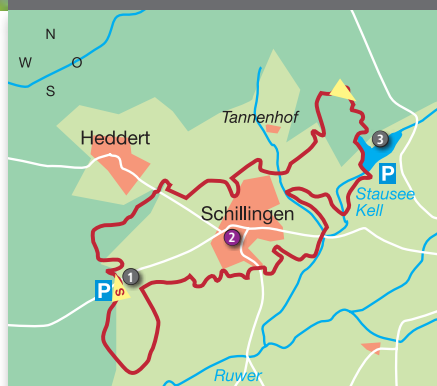
- 1 Restaurant Greimerather Forst
Greimerath
Tel. +49 (0) 6587 257
- 2 Gasthaus Panzhaus
an der B 268
Tel. +49 (0) 6587 991284

- 3 LandGut Girtenmühle GmbH
an der B 268
Tel. +49 (0) 6872 4089581

Länge: 15,6 km | Schwierigkeitsgrad: einfach bis mittelschwer | Gehzeit: ca. 5 Std.



Startpunkt:
► Freizeitanlage in 54429 Schillingen



Kulinarik
Aussichtsreich

Höhenmeter: 303 m
Erlebnispunkte: 60

Der rund um Schillingen führende Weg bietet immer wieder herrliche Aussichten auf Schillingen und auf die beiden höchsten Bergrücken des Hochwaldes. Der Schillinger Waldweiher und der Stausee Kell bilden weitere Höhepunkte auf diesem Weg, der dem Wanderer eindrucksvoll die naturräumlichen Schönheiten des Hochwaldes erschließt.

www.hochwald-ferienland.de

GASTGEBER:

- 1 **Spießbratenhalle**
Schillingen, Start/Ziel
Tel. +49 (0) 6589 618
- 2 **Gasthaus-Pension Maßem**
Schillingen
Tel. +49 (0) 6589 1682
www.gasthaus-massem.de
- 3 **Gastronomische Betriebe**
am Stausee Kell

Länge: 12,8 km | Schwierigkeitsgrad: mittelschwer | Gehzeit: ca. 4 Std.



Startpunkt:
► Sportplatz Hentern an der K 47 zwischen den Orten Hentern und Baldringen



Kulinarik
Natur/Abenteuer

Höhenmeter: 466 m
Erlebnispunkte: 82

Die Ruwer-Hochwald-Schleife eröffnet dem Wanderer ein Naturerlebnis, wie es vielfältiger und beeindruckender kaum sein kann. Mächtige Quarzit-Felsformationen, herrliche Panoramaaussichten über den Schwarzwälder Hochwald, idyllische Dorfstrukturen und der Bachlauf der Ruwer haben diesen abwechslungsreichen Weg komponiert.

www.hochwald-ferienland.de

GASTGEBER:

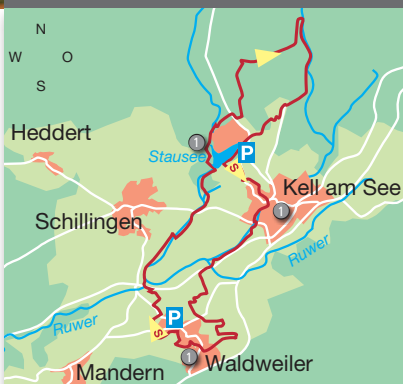
- 1 **Landgasthof Kopp**
Hentern
Tel. +49 (0) 6587 7375

Länge: 19 km | Schwierigkeitsgrad: mittelschwer | Gehzeit: ca. 6 Std.



Startpunkte:

- ▶ Teufelskopfhalle, 54429 Waldweiler
- ▶ Wanderparkplatz am Stausee in 54427 Kell am See



**Kulinarik
Natur/Abenteuer**

Höhenmeter: 374 m
Erlebnispunkte: 65

Die Hochwald Acht verbindet zahlreiche touristische Highlights miteinander. Mystische Waldpassagen, aussichtsreiche Höhenrücken, der Dorfpark mit Weiheranlage in Waldweiler, der Stausee in Kell am See, die Ruwerquelle und das Wassertretbecken sind reizvolle Ziele unmittelbar am Weg und offenbaren die große naturräumliche Vielfalt.

www.hochwald-ferienland.de

GASTGEBER:

- ① **Zahlreiche Einkehr- und Unterkunftsmöglichkeiten** in den Ortslagen von Kell am See und Waldweiler sowie am Stausee Kell. Informationen hierzu auf der Internetseite des Hochwald-Ferienlandes.

Länge: 13 km | Schwierigkeitsgrad: mittelschwer | Gehzeit: ca. 3,5 Std.



Startpunkt:

- ▶ Parkplatz Wild- und Wanderpark Weiskirchen, Zum Wildpark, 66709 Weiskirchen-Rappweiler



**Natur/Abenteuer
Stille/Entschleunigung**

Höhenmeter: 450 m
Erlebnispunkte: 67

Der romantische Zwei-Täler-Weg verbindet das idyllische Holzbachtal in Weiskirchen mit dem abwechslungsreichen Hölzbachtal in Waldhölzbach. Beide Täler werden von lebhaften Bachläufen geprägt, die schöne Felsformationen aufweisen. Die Verbindung zwischen den beiden Bachtälern führt über einen attraktiven Höhenrücken.

www.weiskirchen.de

GASTGEBER:

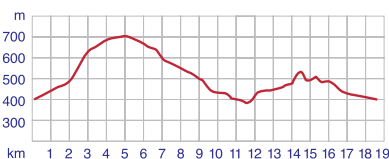
- ① **Waldgasthof Wildpark**
Weiskirchen-Rappweiler
Tel. +49 (0) 6872 994545
- ② **Gastronomische Betriebe**
im Ortskern von Weiskirchen
- ③ **Landgasthof „Forellenhof“**
Losheim am See – Waldhölzbach
Tel. +49 (0) 6872 4303

Länge: 17,5 km | Schwierigkeitsgrad: schwer | Gehzeit: ca. 5-6 Std.

Länge: 12 km | Schwierigkeitsgrad: mittelschwer | Gehzeit: ca. 3,5 Std.



Startpunkt:
► Parkplatz Freibad Weiskirchen, Am Kurzentrum, 66709 Weiskirchen



**Natur/Abenteuer
Schattenwege**

Höhenmeter: 419 m
Erlebnispunkte: 66

► Hinweis: Nicht begehbar bei Eis und Schnee

Gute Kondition ist gefragt. Der Weiskircher Wildnis-Trail führt vor allem auf Pfaden und mit anspruchsvollem Höhenprofil komplett außerhalb von Ortslagen durch eine urwüchsige Waldlandschaft bei Weiskirchen. Weitere Höhepunkte sind die wildromantischen Bachtäler wie das Wahnbachtal oder das Holzbachtal. www.weiskirchen.de

GASTGEBER:

① **Campingklausen Weiskirchen**
Weiskirchen
Tel. +49 (0) 6876 7030087

② **Gastronomische Betriebe**
im Ortskern von Weiskirchen



Startpunkt:
► Parkplatz Freibad Weiskirchen, Am Kurzentrum, 66709 Weiskirchen



**Natur/Abenteuer
Stille/Entschleunigung**

Höhenmeter: 385 m
Erlebnispunkte: 68

Der Mix aus wildromantischen Bachtälern, steilen Anstiegen, unverfälschter Natur und einer einzigartigen Fernsicht über das ganze nördliche Saarland, macht den Hochwald-Pfad zu einer interessanten Entdeckungstour. Das besondere Highlight ist das Herberloch, ein alter Steinbruch, der sich im Laufe der Zeit zu einem herrlichen See entwickelt hat. www.weiskirchen.de

GASTGEBER:

① **Campingklausen Weiskirchen**
Weiskirchen
Tel. +49 (0) 6876 7030087

② **Gastronomische Betriebe**
im Ortskern von Weiskirchen

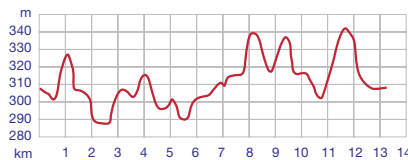
Länge: 13,5 km | Schwierigkeitsgrad: einfach bis mittelschwer | Gehzeit: ca. 3,5 Std.

Länge: 6,6 km | Schwierigkeitsgrad: einfach bis mittelschwer | Gehzeit: ca. 2 Std.



Startpunkt:

- ▶ Batschweiler Weg in Weierweiler, Parkplatz Ecke Sandstraße/Mühlenkaul in Rappweiler
- ▶ Wanderhütte in Mitlosheim, Rittscheidhütte, Flürchen, 66679 Mitlosheim



Kulinarik
Aussichtsreich

Höhenmeter: 263 m
Erlebnispunkte: 70

Über sattgrüne Wiesen, weite Felder und offene Weiden erschließt sich ein einzigartiges Panorama einer wunderschönen Hügellandschaft. Ebenso sympathisch und rustikal sind die dazwischen liegenden Hochwaldldörfer Weierweiler, Rappweiler und Mitlosheim. Herrliche Aussichten erfrischende Bachläufe sorgen für Abwechslung.

www.weiskirchen.de

GASTGEBER:

- School Kättchen Café**
Weiskirchen-Weierweiler
Tel. +49 (0) 6874 1229
- Pizzeria „Alt-Rappweiler“**
Weiskirchen-Rappweiler
Tel. +49 (0) 6872 4437
- Restaurant „La Provence“ mit Bistro „Le Mistral“**
Weiskirchen-Rappweiler
Tel. +49 (0) 6872 4326
- Rittscheidhütte Mitlosheim**
Losheim am See - Mitlosheim
Infos bei der TI Losheim am See,
Tel. +49 (0) 6872 888041 oder
+49 (0) 0152 03982598



Startpunkt:

- ▶ Wanderparkplatz an der Harteichhütte (300 m Zuwegung bis Almglück)
Zur Alm, 66687 Wadern-Wadrill, rund 1 km nach Ortsende



Kulinarik
Leicht/Familieneeignet

Höhenmeter: 246 m
Erlebnispunkte: 62

Die Traumschleife Almglück ist ein ruhiger Naturweg, der fast ständig von romantischen Bachläufen im Tal der Wadrill und einem Seitental begleitet wird. Einer der Höhepunkte ist die Hochwaldalm, wo im Sommer Rinder und Pferde weiden. Von der Alm gibt es herrliche Fernblicke. Die urige Almhütte lädt zur Rast ein.

www.wadern.de

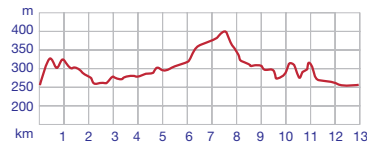
GASTGEBER:

- Hochwaldalm**
direkt am Weg
Tel. +49 (0) 177 4208443
oder +49 (0) 6872 505666

Länge: 13 km | Schwierigkeitsgrad: mittelschwer | Gehzeit: ca. 4 Std.



Startpunkt:
 ▶ Parkplatz an der Schlossberghalle Büschfeld, Eisenbahnstraße, 66687 Wadern-Büschfeld, Zuwegung Hotel Schlossberg (200 m)



**Stille/Entschleunigung
Schattenwege**

Höhenmeter: 435 m
 Abstieg: 435 m
 Erlebnispunkte: 67

Der „Weg des Wassers“ wird besonders geprägt durch Bäche, Felsen und wildromantische Naturlandschaften. Sollbach und Prim, Kerzenbach und Mottenborn, die Springentalquelle, der Heidenborn und viele kleine Zuflüsse und Quellhorizonte kreuzen und begleiten diesen außergewöhnlichen Wanderweg.

www.wadern.de

GASTGEBER:

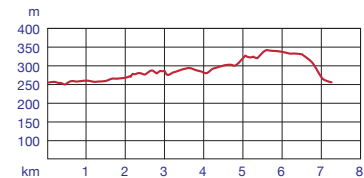
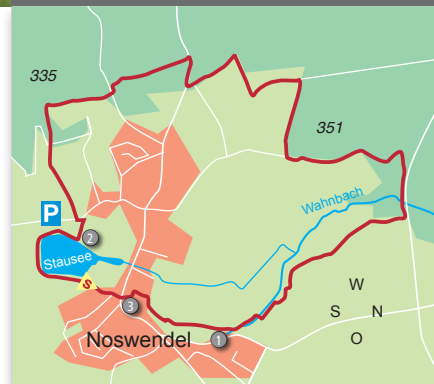
1 **Hotel Restaurant „Zum Schlossberg“**
 Start/Ziel
 Tel. +49 (0) 6874 18180
www.hotelschlossberg-kuhn.de

2 **Hotel Restaurant „Am Mühlenbach“**
 Start/Ziel
 Tel. +49 (0) 6874 938

Länge: 7,3 km | Schwierigkeitsgrad: einfach | Gehzeit: ca. 2,5 Std.



Startpunkt:
 ▶ Bootshaus am Noswendeler See
 ▶ Gasthaus Alte Mühle



**Kulinarik
Leicht/Familieneeignet**

Höhenmeter: 75 m
 Abstieg: 75 m
 Erlebnispunkte: 60

Die Traumschleife führt rund um das Freizeitzentrum Noswendeler See, das in eines der größten Feuchtgebiete des Saarlandes, das Naturschutzgebiet Noswendeler Bruch eingebettet ist. Fast steigungsfrei, voller Landschaftsausblicke und auf romantischen Pfaden erreicht der Weg den Noswendeler See mit seinen vielen Freizeitmöglichkeiten und gastronomischen Angeboten. Ein Wanderweg für die ganze Familie.

www.wadern.de

GASTGEBER:

1 **Alte Mühle**
 Noswendel
 Tel. +49 (0) 6871 502238

2 **Seeklause am Bootshaus**
 (April - Oktober)
 Noswendel

3 **Zum Wiesengrund**
 Noswendel
 Tel. +49 (0) 6871 922112

Länge: 12 km | Schwierigkeitsgrad: mittelschwer | Gehzeit: ca. 3,5 Std.

Länge: 12,5 km | Schwierigkeitsgrad: schwer | Gehzeit: ca. 4 Std.



Startpunkt:
► Dorfplatz Nonnweiler-Sitzerath, Wadrillerstraße, 66620 Nonnweiler-Sitzerath



**Kulinarik
Allwetterwege**

Höhenmeter: 334 m
Erlebnispunkte: 60

Den Wanderer erwartet eine Tour mit steilen An- und Abstiegen, schmalen und verwunschenen Pfaden sowie wildromantischen Bachtälern, verbunden mit traumhaften Landschaftsausblick, zum Beispiel bei der Nazareth-Kapelle. Geschichtsinteressierte können noch einen kleinen Abstecher auf die trutzige Burgruine Grimburg oder zur Hochwaldalm Wadrill unternehmen.

www.wadern.de | www.nonnweiler.de

GASTGEBER:

1 Saal-Hausrück
Landgasthof Paulus
Start/Ziel
Tel. +49 (0) 6873 91011
www.landgasthof-paulus.de

2 **Gasthaus Feid**
Nonnweiler-Sitzerath
Tel. +49 (0) 6873 7798



Startpunkte:
► Parkplatz, Sportanlagen Heidenburg, direkt am Weg, Bucherweg 1, 54426 Heidenburg
► Dorfplatz Breit, Gemeindehaus, ca. 100m bis zum Weg, Hauptstr. 20, 54426 Breit
► Parkplatz Dorfplatz Büdlich, Hauptstraße, 54426 Büdlich



**Kultur
Sportlich**

Höhenmeter: 511 m
Erlebnispunkte: 65

Gehen Sie auf Spurensuche. Schon der Dichter und Gelehrte Ausonius war von dieser einzigartigen Naturlandschaft fasziniert. Genießen Sie die grandiosen Fernblicke. Erleben Sie die Kraft des Wassers vom wilden Rauschen und Plätschern bis zum stillen Dahin fließen in die Dhrontaltalsperre.

www.erbeskopf.de

GASTGEBER:

1 **Campingstübchen**
Heidenburg
Tel. +49 (0) 6509 910418

2 **Gasthof Zur Linde**
Heidenburg
Tel. +49 (0) 6509 99020

3 **Jägerstübchen**
Heidenburg
Tel. +49 (0) 6509 991717

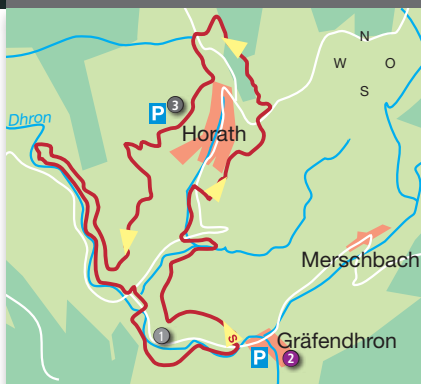
4 **Wanderhütte Johannisbaum**
Breit
Tel. +49 (0) 6509 247

Länge: 14,1 km | Schwierigkeitsgrad: mittelschwer | Gehzeit: ca. 4,5 - 5 Std.



Startpunkte:

- ▶ Dorfplatz Gräfendhron, Landhaus Gräfendhron, ca. 250m bis zum Weg, Kapellenweg 15, 54426 Gräfendhron
- ▶ Familien- und Tagungshotel Haus Hochwald, St. Georg Str, 1, 54497 Horath



**Kulinarik
Natur/Abenteuer**

Höhenmeter: 433 m
Erlebnispunkte: 81

Auf der „Dhrontal-Wackentour“ erwartet Sie ein abwechslungsreicher, naturnaher und wildromantischer Wanderweg. Der Weg zeichnet sich durch grandiose Fernblicke, idyllische Bachtäler und imposante Naturdenkmäler aus. Entdecken Sie eine einzigartige Landschaft. Genießen und erleben Sie die Kraft der Natur.

www.erbeskopf.de

GASTGEBER:

1 Landhaus Krackesmühle
Tel. +49 (0) 6504 950900

3 Haus Hochwald
Start/Ziel Horath
Tel. +49 (0) 6504 9190

2 Saar-Hunsrück
Landhaus Gräfendhron
Start/Ziel
Tel. +49 (0) 6504 954990
www.landhaus-graefendhron.de

Länge: 10,5 km | Schwierigkeitsgrad: Mittelschwer | Gehzeit: ca. 3 - 4 Std.



Startpunkte:

- ▶ Wanderparkplatz, „Hunsrücker Windweg“, Einmündungsbereich K77/K76, 54426 Heidenburg/Berglicht
- ▶ Parkplatz Haardtwald/Thalfang, Zuwegung 1,0 km



**Natur/Abenteuer
Kultur**

Höhenmeter: 184 m
Erlebnispunkte: 68

Der Weg verbindet die Themenwanderwege Hunsrücker Windweg und Mineralwasser-Erlebnispfad. 12 Erlebnisstationen erklären die Elemente „Luft – Wasser – Erde“ anschaulich und informativ. Auf naturnahen Pfaden genießt der Wandergast neben den Naturdenkmälern „Berger Wacken“ und der „Haardtwaldquelle“ die einzigartige Landschaft.

www.erbeskopf.de

GASTGEBER:

1 Campingstübchen
Heidenburg, ca. 2 km
Tel. +49 (0) 6509 910418

2 Gasthaus Zur Post
Berglicht
Tel. +49 (0) 6504 8087

3 Gasthaus „Berger Wacken“
Berglicht
Tel. +49 (0) 6504 1034

▶ Landgasthof Rauland
Thalfang, ca. 5 km
Tel. +49 (0) 6504 318

Länge: 7,5 km | Schwierigkeitsgrad: mittelschwer | Gehzeit: ca. 3 Std.



Startpunkt:
▶ Hunsrückhaus am Erbeskopf, 54411 Deuselbach



**Nationalpark
Natur/Abenteuer**

Höhenmeter: 209 m
Erlebnispunkte: in Zertifizierung

Der erlebnisreiche Weg um den Erbeskopf, die höchste Erhebung in Rheinland-Pfalz, zeigt auf naturnahen Pfaden mit durchgehend natürlicher Stille typische Aspekte des Nationalparks „Hunsrück-Hochwald“ wie die Hangmoore. Ein weiterer Höhepunkt ist die Klangskulptur auf dem Gipfel des Erbeskopfs.

www.erbeskopf.de

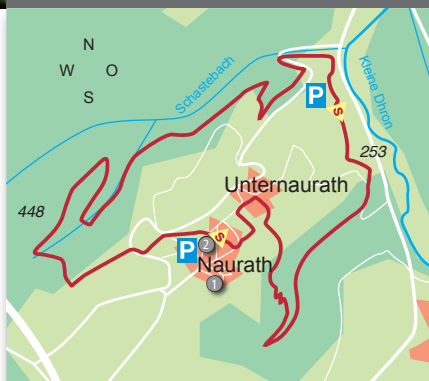
GASTGEBER:

- 1 **Bistro im Hunsrückhaus**
Tel. +49 (0) 6504 778

Länge: 8 km | Schwierigkeitsgrad: mittelschwer | Gehzeit: ca. 3 Std.



Startpunkte:
▶ Bürgerhaus, 54426 Naurath/Wald
▶ Wanderparkplatz an der L148, gegenüber Rüssels Landhaus, 54426 Naurath/Wald



**Kulinarik
Natur/Abenteuer**

Höhenmeter: 220 m
Erlebnispunkte: 73

Ein abwechslungsreicher Wanderweg, dessen Wegführung durch imposante Rotbuchenwälder und wildromantische Täler führt. Der Wechsel von Passagen vorbei an Bachläufen und grandiosen Fernblicken über den Hunsrück, bei schönem Wetter bis ins Moseltal, macht den Premiumweg zu einem besonderen Erlebnis.

www.hermeskeil.de

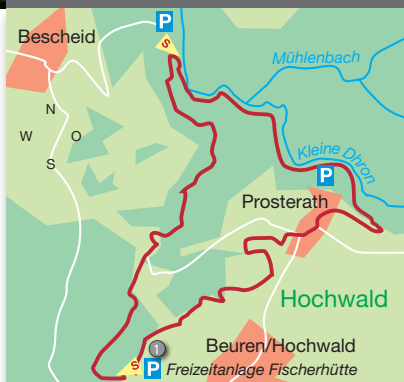
GASTGEBER:

- 1 **Rüssels Landhaus, Landgasthof Hasenpfeffer**
Naurath/Wald
Tel. +49 (0) 6509 9140-0
- 2 **Pension Gasthaus Wilddieb „Da Luigi“**
Naurath/Wald
Tel. +49 (0) 6509 8646
oder +49 (0) 174 9772863

Länge: 11,2 km | Schwierigkeitsgrad: mittelschwer bis schwer | Gehzeit: ca. 3,5 Std.



Startpunkt:
 ▶ Freizeitanlage Fischerhütte Beuren/Hochwald,
 Zum Weizenweg, 54413 Beuren/Hochwald



Stille/Entschleunigung
Sportlich

Höhenmeter: 365 m
 Erlebnispunkte: 71

Der Rockenburger Urwaldpfad ist ein anspruchsvoller und abwechslungsreicher Weg mit vielen Höhepunkten. Tief eingeschnittene Täler in einem Urwaldgebiet mit romantischen Wasserläufen und Felsformationen bilden einen reizvollen Kontrast zum Hochplateau über Prosterath mit seinen wunderbaren weiten Aussichten.

www.hermeskeil.de

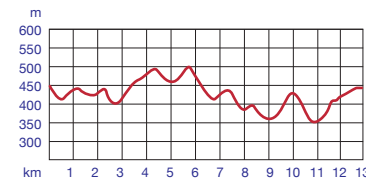
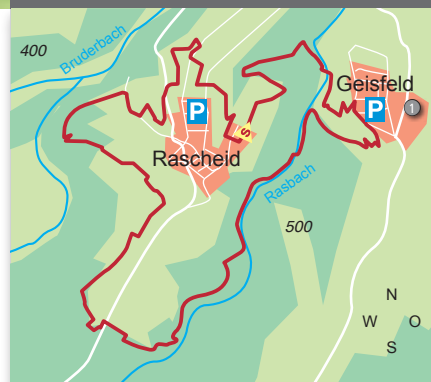
GASTGEBER:

- 1 **Freizeitanlage Fischerhütte**
 Beuren/Hochwald
 Tel. +49 (0) 6586 992945
 oder +49 (0) 172 8371210

Länge: 12 km | Schwierigkeitsgrad: mittelschwer bis schwer | Gehzeit: ca. 4 Std.



Startpunkte:
 ▶ Festplatz, Schulstraße, 54413 Rascheid
 ▶ Bürgerhaus, Kirchstraße 59, 54413 Geisfeld



Stille/Entschleunigung
Allwetterwege

Höhenmeter: 406 m
 Erlebnispunkte: 84

Auf der Hochwaldhöhe liegt zwischen den Orten Rascheid und Geisfeld, deren Gemarkungsgrenzen die Bachtäler des Rasbaches und des Brüchelbaches bilden, eines der größten Grabhügelfelder der keltischen Zeit. Der Wanderweg von einem zum anderen Ort folgt der Naturlandschaft der beiden Bachläufe.

www.hermeskeil.de

GASTGEBER:

- 1 **Pension „Roswitha“**
 Geisfeld
 Tel. +49 (0) 6586 263
- ▶ **Hermeskeiler Hof**
 Hermeskeil, Neuer Markt 1
 Tel. +49 (0) 6503 - 9818820
 Entfernung zum Weg ca. 8 km

Länge: 7,7 km | Schwierigkeitsgrad: einfach bis mittelschwer | Gehzeit: ca. 2-3 Std.



Startpunkt:
▶ Wanderparkplatz an der B 407, Felsenmühle, 54421 Reinsfeld



**Leicht/Familiengeeignet
Allwetterwege**

Höhenmeter: 279 m
Erlebnispunkte: 76

Frau Holle wird ein imposanter Felsenhang genannt, in dessen Spalten nach einem germanischen Volksglauben, die Augen der Frau Holle zu sehen sein sollen. Hier sind Start und Ziel der märchenhaften Wanderung durch eine abwechslungsreiche Landschaft des Schwarzwälder Hochwaldes. Ein besonderes Highlight ist ein Biberdamm mit Biberburg.

www.hermeskeil.de | www.reinsfeld.de

GASTGEBER:

- 1 Landgasthof Kuhl
Reinsfeld
Tel. +49 (0) 6503 1219
- 2 Hotel-Restaurant
Jägerhof
Reinsfeld
Tel. +49 (0) 6503 496

- 3 Pizzeria Ristorante „La Fontana“
Reinsfeld
Tel. +49 (0) 6503 800054
- ▶ Hermeskeiler Hof
Hermeskeil, Neuer Markt 1
Tel. +49 (0) 6503 - 9818820
Entfernung zum Weg ca. 8 km

Länge: 11,2 km | Schwierigkeitsgrad: mittelschwer bis schwer | Gehzeit: ca. 4 Std.



Startpunkte:
▶ Köhlerhütte, Neuhütten, Brunnenstraße 1, 54422 Neuhütten
▶ Waldparkplatz, Otzenhausen, Ringwallstraße, 66620 Otzenhausen



**Kultur
Nationalpark**

Höhenmeter: 327 m
Erlebnispunkte: 65

▶ Hinweis: Nicht begehbar bei Eis und Schnee

Erleben Sie hautnah die Geschichte der Kelten, Köhler und Hüttenleute. Der Weg führt vorbei am „Züscher Hammer“, dem größten Eisenhüttenwerk des Hunsrücks im 17. Jh. Weiter geht es entlang der Talsperre Nonnweiler, dem größten Trinkwasserreservoir in Rheinland-Pfalz und dem Saarland. Besonderes Highlight: der Keltische Ringwall Otzenhausen und der neue Keltendorf am Wanderparkplatz Otzenhausen.

www.hermeskeil.de | www.nonnweiler.de

GASTGEBER:

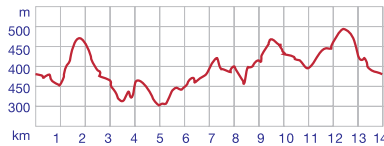
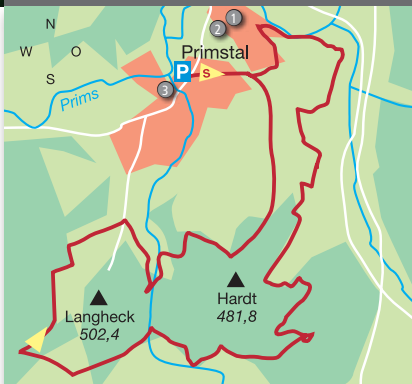
- 1 Köhlerhütte
Neuhütten
Tel. +49 (0) 6503 2286
- 2 Hotel-Restaurant
„Le Temple“
Neuhütten
Tel. +49 (0) 6503 7669
- 3 Restaurant Meyershof
Otzenhausen
Tel. +49 (0) 6873 669813
- 4 Trattoria Keltika
Otzenhausen
Tel. +49 (0) 6873 992511

Länge: 14 km | Schwierigkeitsgrad: mittelschwer | Gehzeit: ca. 5 Std.



Startpunkt:

- ▶ Parkplatz Wiesbachstraße/Haagstraße, Haagstraße 1, 66620 Nonnweiler-Primstal, 600 m bis zum Einstieg



Aussichtreich Sportlich

Höhenmeter: 543 m
Erlebnispunkte: 60

Alte Steinbrüche, weite Fernsichten und idyllische Täler kennzeichnen den markanten Charakter dieser anspruchsvollen Wandertour. Eine lebendige Mischung aus abwechslungsreichen Landschaften mit einem hohen Naturweganteil auf alten und neuen Pfaden erwartet den ambitionierten Wanderer.

www.nonnweiler.de

GASTGEBER:

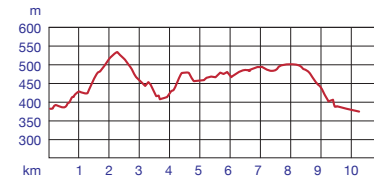
- 1 Restaurant „Zum Löwenhof“
Primstal
Tel. +49 (0) 6875 207
- 2 Café Mörsdorf
Primstal
Tel. +49 (0) 6875 326
- 3 Türkisches Bistro
Primstal
Tel. +49 (0) 6875 7565

Länge: 10,2 km | Schwierigkeitsgrad: mittelschwer | Gehzeit: ca. 3 Std.



Startpunkt:

- ▶ Parkplatz am Hochwaldbad, Trierer Str. 2a, 66620 Nonnweiler



Nationalpark Schattenwege

Höhenmeter: 280 m
Erlebnispunkte: in Zertifizierung

Die Hubertusrunde Nonnweiler macht die Nationalparklandschaft intensiv erlebbar. Der abwechslungsreiche Weg verbindet wildromantische Bachtäler und die Talsperre Nonnweiler mit den erlebnisreichen Wäldern des neuen Nationalparks Hunsrück-Hochwald. Tolle Aussichten runden das Gesamtbild ab.

www.nonnweiler.de

GASTGEBER in Nonnweiler:

- 1 Hotel-Restaurant „Parkschenke Simon“
Tel. +49 (0) 6873 669970
- 2 Kiosk an der Talsperre
Tel. +49 (0) 151 10239241
- 3 Bistro Central
Tel. +49 (0) 6873 6690366
- 4 Café Annemarie
Tel. +49 (0) 6873 7642
- 5 China Restaurant Nam hue
Tel. +49 (0) 6873 992260

Länge: 10,6 km | Schwierigkeitsgrad: Mittelschwer | Gehzeit: ca. 3,5 Std.

Länge: 8,5 km | Schwierigkeitsgrad: einfach | Gehzeit: ca. 2,5 Std.



Startpunkt:

- ▶ Bauernhofcafé „Hunolsteiner Hof“ in 54497 Morbach-Hunolstein, Abzweig von der B327 Hunsrück-Höhenstraße zwischen Morbach und Thalfang



Kulinarik
Stille/Entschleunigung

Höhenmeter: 307 m
Erlebnispunkte: 76

Wildromantisch windet sich das Dhronal zwischen schroffen Felspartien unterhalb der Burgruine Hunolstein der Mosel zu. Höhepunkt ist die wildromantische Hölzbachklamm. Daneben bietet der Weg stille harmonische Täler und weite Aussichten von den Höhen bei Hunolstein.

www.morbach.de

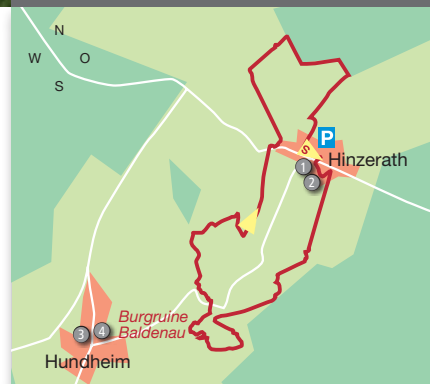
GASTGEBER:

- 1 **Bauernhofcafé Hunolsteiner Hof**
Start/Ziel
Tel. +49 (0) 6533 3380
www.hunolsteiner-hof.de



Startpunkte:

- ▶ Parkplätze an der Burgruine Baldenau (Morbach-Hundheim)
- ▶ Parkplätze beim Feuerwehrhaus und beim Bürgerhaus, jeweils in der Straße: Striegelsbungert, 54497 Morbach-Hinzerath



Kultur
Leicht/Familieneeignet

Höhenmeter: 130 m
Erlebnispunkte: 55

Eine schöne Landschaft mit Einflüssen der heutigen Zivilisation, Ruheinseln mit Bachläufen und ursprünglicher Natur kennzeichnen diese Tour. Die Kombination aus Natur, Skulpturen und Informationstafeln sowie der Burgruine Baldenau machen diese Tour einzigartig. In der Arnikaschleife im Quellmoor des oberen Dhronals ist ein Geocache angelegt.

www.morbach.de

GASTGEBER:

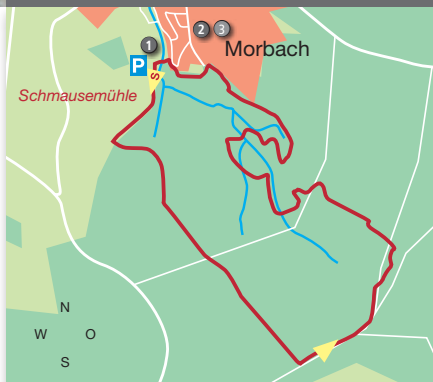
- 1 **Café Pause**
Hinzerath
Tel. +49 (0) 6533 3475
- 2 **Gasthaus „Zum Landsknecht“**
Hinzerath
Tel. +49 (0) 6533 4184
- 3 **Gasthaus „St. Rochus“**
Hundheim
Tel. +49 (0) 6533 2586
- 4 **Gasthaus „Zur Baldenau“**
Hundheim
Tel. +49 (0) 6533 948976-0

Länge: 7,5 km | Schwierigkeitsgrad: mittelschwer | Gehzeit: ca. 2,5 Std.



Startpunkt:

- ▶ Historische Ölmühle, Schmausemühle 2, 54497 Morbach (Besichtigung nach vorheriger Anmeldung unter Tel. +49 (0) 6533 4446 oder +49 (0) 6533 71-117 möglich)
- ▶ Parkmöglichkeit (100 m vom Start): Parkplatz gegenüber „Landhaus Am Kirschbaum“



**Kulinarik
Stille/Entschleunigung**

Höhenmeter: 266 m
Erlebnispunkte: 61

Abwechslung pur, das ist es, was die Ölmühlentour bietet. Nach einem Aufstieg von über 200 Höhenmetern wird man mit schönen Ausblicken belohnt. Höhepunkt der Tour ist die Naherholungsanlage Ortelsbruch mit Stegen durchs Moor und vielen weiteren Freizeiteinrichtungen. Bei Kindern besonders beliebt ist der große Waldspielplatz.

www.morbach.de

GASTGEBER:

- Hotel-Restaurant Landhaus Am Kirschbaum*****
Morbach
Tel. +49 (0) 6533 93950
- Hotel Hochwaldcafé**
Morbach
Tel. +49 (0) 6533 3378
- Weitere gastronomische Betriebe**
im Ortskern von Morbach

Länge: 15 km | Schwierigkeitsgrad: mittelschwer | Gehzeit: ca. 4,5 Std.



Startpunkte:

- ▶ Gasthaus „Zur Brieschmühle“, Brieschmühle 1, 54497 Morbach-Heinzerath
- ▶ Gasthaus Schmitt „A nettes Wirtshaus“, In der Fahrt 3, 54497 Morbach-Elzerath
- ▶ Ortsbezirke Morbach-Merscheid + Morbach-Gonzerath (über Zuwegung)



**Kulinarik
Kultur**

Höhenmeter: 308 m
Erlebnispunkte: in Zertifizierung

Dieser Weg ist dem legendären Bundestagsabgeordneten Jakob Maria Mierscheid gewidmet. Die landschaftlich reizvolle Tour verläuft auf seinen Lieblingspfaden. Sie führt durch Ortschaften am Rande des Haardtwaldes. Schattige Wälder wechseln sich ab mit offenen Landschaften und prächtigen Weitblicken. Humorvolle Informationstafeln über den sagenhaften Politiker bringen Sie an 14 Stationen zum Schmunzeln.

www.morbach.de

GASTGEBER in Morbach-Gonzerath:

weitere Gastgeber:

- Gasthaus „Zur Post“**
Tel. +49 (0) 6533 5355
- Café Schmitt**
Tel. +49 (0) 6533 3982
- Gasthaus „Zum Haardt Kopf“**
Tel. +49 (0) 6533 955208
- Gasthaus „Zur Brieschmühle“**
Morbach-Heinzerath
Tel. +49 (0) 6533 4546
- Gasthaus Schmitt „A nettes Wirtshaus“**
Morbach-Elzerath
Tel. +49 (0) 6533 3662

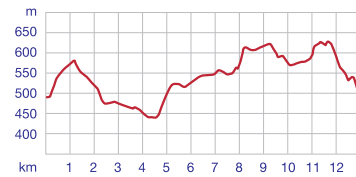
Länge: 12,4 km | Schwierigkeitsgrad: mittelschwer | Gehzeit: ca. 4 Std.

Länge: 10 km | Schwierigkeitsgrad: mittelschwer | Gehzeit: ca. 3 Std.



Startpunkte:

- ▶ Wanderparkplatz Abentheuer-Hujesmühle, an der L165 zw. Abentheuer und Börfink
- ▶ Parkplatz Forellenhof Trauntal, In den Quellwiesen, 54422 Börfink Einschiederhof
- ▶ Wanderparkplatz, 55767 Buhlenberg oberhalb Sportplatz und Waldhof Buhlenberg



**Nationalpark
Kulinarik**

Höhenmeter: 560 m
Erlebnispunkte: 71

Im Übergang vom Naheland zum Hunsrück liegt der abwechslungsreiche Weg, der sich steinreich, geheimnisvoll und voller Überraschungen präsentiert. Dabei folgt er dem Lauf des kleinen Flüsschens Traun und führt durch einsame Wälder zur keltischen Höhenbefestigung „Vorkastell“. Von dort aus öffnet sich ein atemberaubender Blick in die Landschaft.

www.birkenfelder-land.de

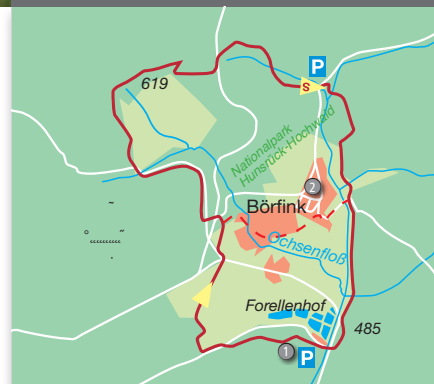
GASTGEBER:

- Forellenhof Trauntal**
Börfink Einschiederhof
Tel. +49 (0) 6782 109888
oder +49 (0) 6782 989100
- „Zur Alten Mühle“**
Börfink
Tel. +49 (0) 6782 2000
oder +49 (0) 6782 988673
- Gasthaus Gordner**
Rinzenberg
Tel. +49 (0) 6782 7695



Startpunkte:

- ▶ Wanderparkplatz zwischen Börfink und Thranenweiher an der K49
- ▶ Parkplatz Forellenhof Trauntal, In den Quellwiesen, 54422 Börfink Einschiederhof



**Nationalpark
Natur/Abenteuer**

Höhenmeter: 312 m
Erlebnispunkte: 70

Weite Arnikawiesen und Wollgras im „Ochsenbruch“, dem Moorgebiet am Ortsrand der Nationalparkgemeinde Börfink. Höhepunkte: im Nationalpark Hunsrück-Hochwald gelegen, Natur pur, klare Wildbäche, herrliche Ruhe, ehemaliger NATO-Bunker „Erwin“ – geheimes Relikt aus der Zeit des kalten Krieges.

www.birkenfelder-land.de

GASTGEBER:

- Forellenhof Trauntal**
Börfink Einschiederhof
Tel. +49 (0) 6782 109888
oder +49 (0) 6782 989100
- „Zur Alten Mühle“**
Börfink
Tel. +49 (0) 6782 2000
oder +49 (0) 6782 988673

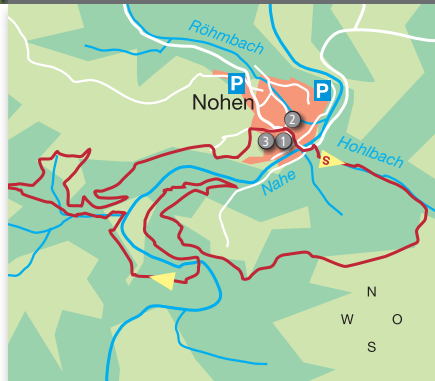
Länge: 12,5 km | Schwierigkeitsgrad: mittelschwer | Gehzeit: ca. 4 Std.

Länge: 10,4 km | Schwierigkeitsgrad: mittelschwer | Gehzeit: ca. 3 Std.



- Startpunkt:**
- ▶ Wanderparkplätze-Ortseingang aus Rimsberg kommend und am Sportplatz (Im Eck) Einstiegsportal wenige Meter entfernt, Zuwegung beschildert.
 - ▶ Direkte Bahnanbindung, regelmäßige Fahrzeiten von Montag - Sonntag

- Startpunkte:**
- ▶ Wanderparkplätze „Sauerbrunnen“ u. „Zauberwald“ an der L 174 bei 55765 Oberhambach
 - ▶ Rothenburghütte / Aussichtsturm in 55767 Hattgenstein



**Bahn/Bus
Natur/Abenteuer**

Höhenmeter: 512 m
Erlebnispunkte: 88



**Leicht/Familiengeeignet
Natur/Abenteuer**

Höhenmeter: 276 m
Erlebnispunkte: 63

Ein herrlicher Weg durch eine nahezu unberührte Landschaft – wahrlich ein Juwel unter den Premiumwegen. Höhepunkte: eindrucksvolle Ausichten u.a. von Felsklipp, Nahe-Wiesen-Blick, Naheblick, Weinschrank, QR-Codes für Smartphones, direkte Bahnanbindung. Bitte nutzen Sie ausschließlich die ausgewiesenen Parkplätze.

www.birkenfelder-land.de

Ein erlebnisreicher Weg ab der Quellenanlage des Sauerbrunnens. Höhepunkte: Naturerlebnisweg „Zauberwald“, verwunschener Hambacher Felsen, Aussichtsturm Hattgenstein, direkt am Nationalpark Hunsrück-Hochwald, herrliche Aussicht vom Weißenstein, Schwollbachtal mit bekannten Sprudelquellen, historisches Glockenhaus in Hattgenstein.

www.birkenfelder-land.de

GASTGEBER:

- 1 **Restaurant „Speisekammer“**
Nohen
Tel. +49 (0) 6789 970782
- 2 **Gaststätte „Zum Bahnhof“**
Nohen
Tel. +49 (0) 6789 942066
- 3 **Café-Bistro „Allerhand“**
Nohen
Tel. +49 (0) 6789 2200066
oder +49 (0) 174 9159300

GASTGEBER:

- 1 **Gaststätte Tarifa**
Oberhambach
Tel. +49 (0) 6782 988818
- 2 **Rothenburghütte**
Hattgenstein
Tel. +49 (0) 171 3867873
- 3 **Gaststätte „Im Treff“**
Ferienpark Hambachtal
Oberhambach
Tel. +49 (0) 6782 1010
- 4 **Landgasthaus BöB**
Schwollen
Tel. +49 (0) 6787 8177

Länge: 12,5 km | Schwierigkeitsgrad: mittelschwer | Gehzeit: ca. 4 Std.



Startpunkt:
 ▶ Wanderparkplatz am Ufer der Nahe Richtung Ruine Frauenburg, Bahnhofstr. 1, 55776 Frauenburg, Burgschänke, nach 150 m Wanderparkplatz



Natur/Abenteuer Kultur

Höhenmeter: 398 m
 Erlebnispunkte: 78

Gräfin Loretta bietet auf beiden Ufern der Nahe geschichtsträchtige Orte, tiefe stille Bachtäler, verwunschen erscheinende Plätze und immer wieder grandiose Fern- und Talsichten. Durch unterschiedliche Waldformationen über die Höhen führend, aber auch mit kürzeren offenen Geländeteilen, laden zahlreiche Rastmöglichkeiten zum Verweilen ein.

www.vgv-baumholder.de | www.frauenberg-nahe.de

GASTGEBER:

- ① **Speisegaststätte Sonnenberg**
 Sonnenberg
 Tel. +49 (0) 6787 7944225
- ② **Sportheim FC Laurretta**
 Frauenburg, nach Absprache
 Tel. +49 (0) 6787 8170
- ③ **Vereinsheim des Verschönerungsvereins Hammerstein**
 Hammerstein nach Absprache
 Tel. +49 (0) 6781 15622
- ▶ **Hotel-Restaurant „Zum Stern“**
 Baumholder
 Tel. +49 (0) 06783 5877

Länge: 14 km | Schwierigkeitsgrad: mittelschwer | Gehzeit: ca. 4,5 Std.



Startpunkt:
 ▶ Stadtweiher nahe dem Zentrum Baumholder, Ringstraße, 55774 Baumholder



Stille/Entschleunigung Allwetterwege

Höhenmeter: 444 m
 Erlebnispunkte: 65

Über Wiesen und Felder mit einzigartigen Fernaussichten geht es durch vielfältiges Waldgebiet mit reizvollen Bachläufen und geheimnisvollen Orten, die viele Geschichten zu erzählen wissen. Der Weg bietet einen wunderbaren Rundblick über die Region bis hin in den Hunsrück und die Pfalz sowie die Stadt Baumholder in ihrer ganzen Vielfalt.

www.vgv-baumholder.de | www.baumholder.de

GASTGEBER:

- ① **Hotel-Restaurant „Zum Stern“**
 Baumholder
 Tel. +49 (0) 6783 5877
- ② **Landgasthof „Zur Scheune“**
 Eschelbacherhof
 Tel. +49 (0) 6783 904884-4
- ③ **Gastronomische Betriebe**
 im Ortskern von Baumholder

Länge: 10,6 km | Schwierigkeitsgrad: einfach bis mittelschwer | Gehzeit: ca. 3,5 Std.

Länge: 13 km | Schwierigkeitsgrad: mittelschwer | Gehzeit: ca. 4 Std.



Startpunkte:

- ▶ 55758 Allenbach - Parkplatz am Allenbacher Weiher (In der Hintergasse)
- ▶ 55758 Wirschweiler - Parkplatz am Sportplatz

Startpunkte:

- ▶ Eingangsportal in Langweiler, Marienhöh, 55758 Langweiler
- ▶ Eingangsportal Wanderparkplatz am Wasserwerk in 55758 Kempfeld-Katzenloch
- ▶ Einstieg in Sensweiler, Parkplatz am Friedhof, Zuwegung, Entfernung ca. 300 m



Kulinarik
Leicht/Familieneeignet

Höhenmeter: 250 m
Erlebnispunkte: 67



Kulinarik
Aussichtreich

Höhenmeter: 286 m
Erlebnispunkte: 74

Buchstäblich „zwischen den Wäldern“ verläuft die Traumschleife an der Deutschen Edelsteinstraße. Über schmale Pfade geht es durch eine abwechslungsreiche Landschaft. Seinen Namen verdankt der Weg einer uralten Bezeichnung des Gebietes rund um die beiden Dörfer Allenbach und Wirschweiler, die auch die Startpunkte der Wanderung bilden.

www.edelsteinstrasse.de

Die Traumschleife eröffnet dem Wanderer die Schönheiten der Natur an der Deutschen Edelsteinstraße. Dichte Wälder und offene Landschaften mit malerischen Ausblicken wechseln sich ab. Der Pfad beginnt im Köhlerdorf Langweiler, am Saar-Hunsrück-Steig, und führt rund um die Steinbachtalsperre – ein beeindruckendes Landschaftsbild.

www.edelsteinstrasse.de | www.langweiler.eu/kas

GASTGEBER:

- Hotel-Café-Restaurant Steuer**
Allenbach
Tel. +49 (0) 6786 2089

GASTGEBER in Langweiler:

- Klosterhotel Marienhöh mit Restaurant „Altes Refektorium“**
Tel. +49 (0) 6786 292990
- Pizzeria „Piccola Lucia“**
Tel. +49 (0) 6786 2909888
- Köhlerstube**
Tel. +49 (0) 6786 9889917

Gastgeber in Bruchweiler:

- Landgasthof Hochwaldhof**
Tel. +49 (0) 6786 1495
- Gasthaus-Pension „Burgkeller“**
Tel. +49 (0) 6786 1496

Sonstige Gastgeber:

- Erdnuss Sensweiler**
Tel. +49 (0) 6786 292859
- Gartenwirtschaft Kempfeld-Katzenloch**
Tel. +49 (0) 6786 7007

Länge: 8,6 km | Schwierigkeitsgrad: einfach bis mittelschwer | Gehzeit: ca. 3 Std.



Startpunkt:

- ▶ Bachweg in 55756 Herrstein – Kreuzung Bachweg/Hauptstraße
- Parkplätze: Großparkplatz Brühlstr., Parkplatz am Lindenplatz



**Natur/Abenteuer
Kultur**

Höhenmeter: 289 m
Erlebnispunkte: 87

Schönster Wanderweg Deutschlands 2010. Der Mittelalterpfad bietet alles, was einen Spitzenweg ausmacht: Naturnahe Pfade, herrliche Aussichten, abwechslungsreiche Wälder und Besonderheiten wie die Naturdenkmäler „Jammereiche“ oder „Rabenzanzel“. Die Wanderung lässt sich ideal mit einer Besichtigung des historischen Herrsteins verknüpfen.

www.edelsteinstrasse.de

GASTGEBER in Herrstein:

- ① Café Restaurant Pension „Zehntscheune“
Tel. +49 (0) 6785 1658
- ② Café Uhrturn
Tel. +49 (0) 6785 9990236

Länge: 19,9 km | Schwierigkeitsgrad: schwer | Gehzeit: ab 6 Std.



Startpunkte:

- ▶ Parkplatz der Mehrzweckhalle, Mühlenweg, 55758 Niederwöresbach
- ▶ Parkplatz an der Pulverlochschenke, Hauptstr. 47, 55743 Hintertiefenbach
- ▶ Parkplatz am Kupferbergwerk, 55743 Fischbach (Zuwegung 800 m)



**Natur/Abenteuer
Sportlich**

Höhenmeter: 774 m
Erlebnispunkte: 86

- ▶ Hinweis: Nicht begehbar bei Eis und Schnee. **TIPP:** Besichtigen Sie das **Kupferbergwerk Fischbach**

Auf naturnahen Pfaden geht es auf Deutschlands schönstem Wanderweg 2013 (2. Platz Kat. Touren) durch dichte Wälder und offene Landschaften mit beeindruckenden Ausblicken. Dabei ist Trittsicherheit und Ausdauer gefragt. Unterwegs finden Sie interessante Informationen zu den Namensgebern des Weges: dem Kupfer und dem Jaspis.

www.edelsteinstrasse.de

GASTGEBER:

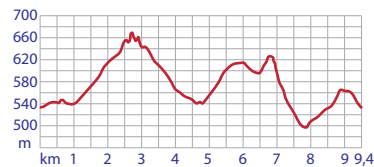
Gastgeber in Niederwöresbach ③ :

- ① Pulverlochschenke
Hintertiefenbach
Tel. +49 (0) 6784 9030771
- ② Kupferstube am
Kupferbergwerk
Fischbach
Tel. +49 (0) 6784 9833633
- ③ Hotel-Restaurant Götz
Tel. +49 (0) 6785 99600
- Ristorante Pizzeria Salvatore
Tel. +49 (0) 6785 7352
- Pizzeria „Werbacher Eck“
Tel. +49 (0) 6785 17422

Länge: 9,3 km | Schwierigkeitsgrad: mittelschwer | Gehzeit: ca. 3 Std.



Startpunkt:
▶ Parkplatz Golfplatz in 55743 Kirschweiler



Nationalpark Stille/Entschleunigung

Der Weg ist derzeit noch nicht begehbar. Informationen zur Eröffnung unter: www.edelsteinstrasse.de

Freuen Sie sich auf eine abwechslungsreiche Tour im Nationalpark, auf der Sie die Schönheiten der Region kennen lernen können. Unterwegs erwarten Sie landschaftliche Höhepunkte wie die Kirschweiler Festung oder der Ringkopf. Durch eine Anbindung an den Saar-Hunsrück-Steig können Sie Ihre Wanderung bequem erweitern!

www.edelsteinstrasse.de

GASTGEBER in Kirschweiler:

- 1 Restaurant am Golfplatz
Tel. +49 (0) 6781 35874
- 2 Sportlergaststätte Kirschweiler
Tel. +49 (0) 6781 33947
- 3 Restaurant Kirschweiler Brücke
Tel. +49 (0) 6781 33383
- 4 Restaurant Mirabella
Tel. +49 (0) 6781 31554

Gastgeber in Allenbach (Zuwegung):

- ▶ Hotel-Café-Restaurant Steuer
Tel. +49 (0) 6786 2089

Länge: 15,5 km | Schwierigkeitsgrad: mittelschwer | Gehzeit: ca. 5 - 6 Std.



Parkplätze an den Startpunkten:
▶ Eingangsportal „Harfenmühle“, an der L 160, 55758 Mörschied/Ortsteil Harfenmühle
▶ 55758 Hottenbach, Parkplatz Kirche/Dorfplatz, Hauptstraße, Zuwegung ca. 600 m
▶ 55758 Weiden, Fest-, Spiel- und Freizeitplatz, Zuwegung ca. 400 m



Kultur Kulinarik

Höhenmeter: 394 m
Erlebnispunkte: 60

▶ TIPP: Besichtigen Sie die Historische Wasserschleiferei Biehl

Der sehr abwechslungsreiche und ausgesprochen naturnahe Wanderweg mit großartigen Weitblicken führt Sie zu den Spuren der einstigen Weltfirma Stumm, deren Anfänge im Ortsteil Hammerbirkenfeld liegen. Bis in die 1970er Jahre zählte die Stumm AG zu den größten Montanunternehmen Deutschlands. www.vg-rhaunen.de | www.edelsteinstrasse.de

GASTGEBER:

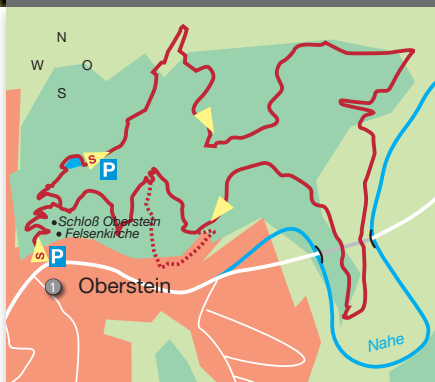
- 1 Bistro-Restaurant „Harfenmühle“
Campingplatz, Privatzimmer, Chalets
Harfenmühle
Tel. +49 (0) 6786 7076
- 2 Gaststätte im Bürgerhaus Aurora
Weiden
Tel. +49 (0) 6785 1661
- 3 Gasthof/Pension „Zuck“
Schauren
Tel. +49 (0) 6786 1844
- 4 Gasthaus Faust
Hottenbach
Tel. +49 (0) 6785 94094
(auf Vorbestellung)

Länge: 8,8 km | Schwierigkeitsgrad: mittelschwer bis schwer | Gehzeit: ca. 4 Std.



Startpunkte:

- ▶ Tourist-Information Idar-Oberstein am Marktplatz
 - ▶ Wanderparkplatz Am Schlossweiher
- Parken: Parkhäuser Altstadt u. Felsenkirche, Parkplätze Untere Hauptstr. u. Austraße



**Kulinarik
Bahn/Bus**

Höhenmeter: 496 m
Erlebnispunkte: 71

▶ Hinweis: Bei Eis und Schnee nur teilweise begehbar. Alternativstrecke ausgedehnt. Stöcke werden empfohlen.

Erklimmen Sie die zwei Himmelsleitern und genießen Sie fantastische Panoramablicke! Vorbei an der Felsenkirche und den Burganlagen wechseln bizarre Felsformationen mit den Reizen des tief eingeschnittenen Nahetals. Steile Auf- und Abstiege prosperieren mit flachen erholenden Abschnitten durch dichte Buchenwälder und das wildromantische Naheufer. www.idar-oberstein.de

GASTGEBER:

- 1 **Gastronomische Betriebe**
direkt am Marktplatz und in der Fußgängerzone Oberstein

Länge: 6,2 km | Schwierigkeitsgrad: einfach | Gehzeit: ca. 2,5 Std.



Startpunkt:

- ▶ Parkplatz „In der Kammer“ vor der Gaststätte Kammerhof, In der Kammer, 55743 Idar-Oberstein, über Zuwegung bis zum Einstieg
- ▶ Bahnanbindung, über Zuwegung



**Leicht/Familieneeignet
Bahn/Bus**

Höhenmeter: 248 m
Erlebnispunkte: 73

Der Rundweg führt von Oberstein quer durch das Naturschutzgebiet „Kammerwoog“, vorbei am „Krechelsfels“ nach Enzweiler. Auf teilweise engen, steilen Pfaden und meist in Sichtweite der Nahe durchwandert man unterschiedliche Lebensräume und gelangt zu der „Hoppstätter Achatschleife“ und der ehemaligen Ausgrabungsstätte „Villa Rustica“.

www.idar-oberstein.de

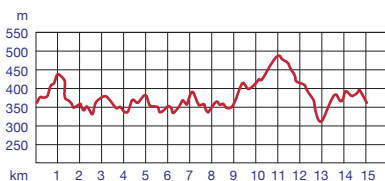
GASTGEBER:

- 1 **Gaststätte Kammerhof**
Oberstein, Nähe Start/Ziel
Tel. +49 (0) 6781 24348
- 2 **Gastronomische Betriebe**
Stadtmitte Oberstein

Länge: 14,9 km | Schwierigkeitsgrad: mittelschwer | Gehzeit: ca. 4-5 Std.



- Startpunkt:**
- ▶ Parkplatz „Historische Weiherschleife“, Tiefensteiner Straße 87, 55743 Idar-Oberstein
 - ▶ Bahnanbindung, über Zuwegung



**Kultur
Bahn/Bus**

Höhenmeter: 492 m
Erlebnispunkte: in Zertifizierung

Gehen Sie auf Edelsteinsuche. Die Traumschleife steht ganz im Zeichen der Edelsteine. Sie liegt im westlichen Teil Idar-Obersteins und startet im Stadtteil Tiefenstein an der Historischen Weiherschleife. Der gesamte Weg führt durch landschaftlich, geologisch sehr anspruchsvolles und naturnahes Gelände mit herrlichen Ausblicken und immer ganz dicht dran an der Schmuckstadt.

www.idar-oberstein.de

GASTGEBER:

- ① **Gaststätte Zur Weiherschleife**
Idar-Oberstein
Tel. +49 (0) 6781 939229
- ② **Restaurant Poseidon**
Idar-Oberstein/Algenrodt
Tel. +49 (0) 6781 43602
- ▶ **Diamant Hotel Handelshof**
Idar-Oberstein
Tel. +49 (0) 6781 93370

Länge: 9,5 km | Schwierigkeitsgrad: mittelschwer | Gehzeit: ca. 3 Std.



- Startpunkte:**
- ▶ Wanderparkplatz am Forellenhof Reinhartsmühle zw. Rudolfshaus u. Bundenbach
 - ▶ Parkplatz Besucherbergwerk Herrenberg, Bundenbach
 - ▶ Freizeitanlage an der Wacholderheide bei Woppenroth
 - ▶ Wanderparkplatz in Schneppenbach



**Natur/Abenteuer
Kultur**

Höhenmeter: 303 m
Erlebnispunkte: 87

▶ **TIPP:** Familientour mit Wander-Spiel-App „Finde die Teufelsrutsche im Hahnenbachtal!“

Schönster Wanderweg Deutschlands 2012: Das romantische Hahnenbachtal, auch „Tal der Jahrtausende genannt“, bietet die Kulisse für diesen abwechslungsreichen und naturnahen Qualitätswanderweg. Beidseits des Hahnenbachs wird die einzigartige Kulturlandschaft des Hunsrücks durchwandert. Es können Ruinen, ein Fossilienmuseum und ein Schieferbergwerk besichtigt werden. www.vg-rhaunen.de

GASTGEBER:

- ① **Hotel Forellenhof Reinhartsmühle**
Rudolfshaus
Tel. +49 (0) 6544 373
- ② **Bergmannschänke am Besucherbergwerk Herrenberg**
Bundenbach
Tel. +49 (0) 6544 9272
- ③ **Restaurant „Zum Bremme Dick“**
Bundenbach
Tel. +49 (0) 6544 650
- ▶ **Heimathof Schabbach**
Woppenroth
Tel. +49 (0) 6544 992391

Länge: 14 km | Schwierigkeitsgrad: einfach bis mittelschwer | Gehzeit: ca. 4 Std.

Länge: 15,8 km | Schwierigkeitsgrad: einfach bis mittelschwer | Gehzeit: ca. 5 Std.

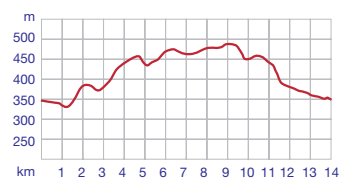
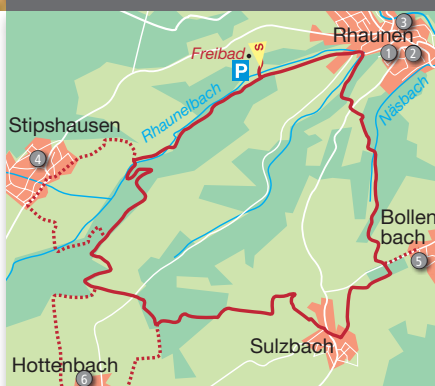


Startpunkt:

- ▶ Wanderparkplatz am Freibad Idarwald, Zufahrt von der L 162 zwischen 55624 Rhaunen und 55758 Stipshausen

Startpunkte:

- ▶ Parkplatz am Gemeindehaus Horbruch (Hochscheider Straße 7), 55483 Horbruch
- ▶ Parkplatz am Friedhof, 55483 Krummenau
- ▶ Parkplatz an der „Wahler Mühle“, Mühlenweg 1, 55491 Wahlenau



**Kultur
Allwetterwege**

Höhenmeter: 317 m
Erlebnispunkte: 63

Der Weg begibt sich auf die Spuren der berühmten Organbauerfamilie Stumm aus Sulzbach, die in 6 Generationen mehr als 400 Orgeln gebaut hat. Daneben bietet die Tour ein vollendetes Naturerlebnis mit zahlreichen Aussichten, romantischen Tälern, stillgelegten Schieferstollen und unberührten Waldpassagen, zum Teil in alten Eichen- und Buchenwäldern.

www.vg-rhaunen.de



**Kulinarik
Kultur**

Höhenmeter: 279 m
Erlebnispunkte: 60

Die Wanderer erleben viel Wissenswertes rund um die Themen „Mühlen“ und „römische Vergangenheit“ in der Region sowie deren Zusammenhang. Lauschige Plätzchen an Bächen oder am Naturdenkmal „Krummenauer Wacholderheide“, herrliche Weitblicke zum Idarwald, Naturpfade und der „Wahler Baumlehrpfad“ machen die Tour zum „Rundweg der kleinen Besonderheiten“. www.vg-rhaunen.de | www.kirchberg-hunsrueck.de

GASTGEBER in Rhaunen:

Sonstige Gastgeber:

- ① **Gasthaus „Zum Goldenen Anker“**
Tel. +49 (0) 6544 356
- ② **Brauhaus & Restaurant „Alte Schmiede“**
Tel. +49 (0) 6544 8965
- ③ **Café & Bistro „Süße Ecke“**
Tel. +49 (0) 6544 99700
- ④ **Gasthaus „Zum Dicken Hänes“**
Stipshausen
Tel. +49 (0) 6544 513
- ⑤ **Gasthaus Dorfschänke**
Bollenbach
Tel. +49 (0) 6544 415
- ⑥ **Gasthaus Faust**
Hottenbach
Tel. +49 (0) 6785 94094
(auf Vorbestellung)

GASTGEBER:

- ① **„Scherers Landgasthof“**
Horbruch
Tel. +49 (0) 6543 5005480
- ② **Hotel-Restaurant „Historische Schlossmühle“**
Horbruch
Tel. +49 (0) 6543 4041
- ③ **„Wahler Mühle“**
Gaststube, Mühlencafé und Teestube
Wahlenau
Tel. +49 (0) 6543 504305

Länge: 9 km | Schwierigkeitsgrad: mittelschwer | Gehzeit: ca. 3 Std.



Startpunkt:
 ▶ Dorfplatz „Unterdorf“ gegenüber dem alten Rathaus, Unterdorf, 55487 Laufersweiler



**Kulinarik
Kultur**

Höhenmeter: 252 m
 Erlebnispunkte: 68

Die Kapleifelsentour bietet alles, was Wanderherzen höher schlagen lässt: Zwei wunderschöne Bachtäler, den Kapleifelsen mit toller Aussicht, naturnahe Pfade, abwechslungsreiche Wälder und Besonderheiten wie den „Weg der Erinnerung“, den Lyrikpfad, den jüdischen Friedhof, die alte Synagoge, die Wacholderheide mit Biotop und Skuddengehege.

www.kirchberg-hunsrueck.de

GASTGEBER:

- 1 **Gasthaus „Zum Idartal“**
Laufersweiler
Tel. +49 (0) 6543 6423
- 2 **Hotel Schatulle**
Laufersweiler
Tel. +49 (0) 6543 980319
- ▶ **Hotel „Zum Felsenkeller“**
Sohren
Tel. +49 (0) 6543 2260
- ▶ **Hotel Schinderhannes**
Sohren
Tel. +49 (0) 6543 2018

Länge: 6 km | Schwierigkeitsgrad: einfach bis mittelschwer | Gehzeit: ca. 2 Std.



Startpunkt:
 ▶ Landhotel Karrenberg, an der K 3 zwischen Kirchberg und Dillendorf-Liederbach, Straßheck 3, 55481 Kirchberg



**Kulinarik
Kultur**

Höhenmeter: 164 m
 Erlebnispunkte: 61

▶ Hinweis: Bei Eis und Schnee nicht begehbar.

Die kleine, abwechslungsreiche Tour mit vielen Busch- und Waldpassagen führt vom Landhotel Karrenberg über die „Ausoniusstraße“ und den „Jakobsweg“ hinunter in das romantische Kyrbachtal, anschließend wieder bergauf durch das Waldstück „Straßheck“ zum Namensgeber der Traumschleife, dem „Karrenberg“. Der Weg überrascht durch seine Vielfalt.

www.kirchberg-hunsrueck.de

GASTGEBER:

- 1 **Landhotel Karrenberg**
Start/Ziel
Tel. +49 (0) 6763 93080
- ▶ **Gastronomische Betriebe**
in Kirchberg

Länge: 11 km | Schwierigkeitsgrad: mittelschwer | Gehzeit: ca. 3,5 Std.



Startpunkte:

- ▶ Parkplatz Bürgerhaus Gemünden, Raiffeisenstraße, 55490 Gemünden
- ▶ Parkplatz Gemeindehaus, Hauptstraße, 55490 Gehlweiler



**Natur/Abenteuer
Kultur**

Höhenmeter: 391 m
Erlebnispunkte: in Zertifizierung

Ein erlebnisreicher Wanderweg, der das reizvolle untere Simmerbachtal erschließt. Um die Ruine Koppenstein bestimmen ausdrucksstarke Felsformationen und unvergessliche Fernblicke den Charakter des Weges. Höhepunkte: Die herrliche Steilpassage vom Koppenstein hinunter in das Simmerbachtal, der Aussichtsturm Koppenstein, der HEIMAT-Drehort Gehlweiler mit Schmiede und Infotafeln, der Ort Gemünden mit Schloss.

www.kirchberg-hunsrueck.de

GASTGEBER:

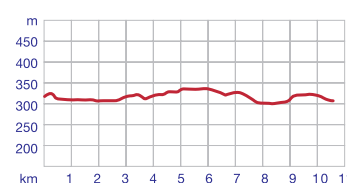
- ① **Hotel Gemündener Hof**
Gemünden
Tel. +49 (0) 6765 9190
- ② **Pizzeria Sofia**
Gemünden
Tel. +49 (0) 6765 1880
- ③ **Café, Bäckerei Luth**
Gemünden
Tel. +49 (0) 6765 243
- ④ **Gäststätte „Zur Grünen Au“**
Gehlweiler
Tel. +49 (0) 6765 607

Länge: 10,3 km | Schwierigkeitsgrad: einfach | Gehzeit: ca. 3,5 Std.



Startpunkt:

- ▶ Wanderparkplatz in 55469 Ohlweiler
- ▶ Hotel-Restaurant „Bergschlösschen“ Nannhausener Str. 4, 55469 Simmern (über Zuwegung 3,8 km)



**Aussichtsreich
Allwetterwege**

Höhenmeter: 257 m
Erlebnispunkte: 63

Im landschaftlich überaus reizvollen Simmerbachtal wechseln sich felsige Abschnitte und zerklüftete Hänge mit weiten naturbelassenen Wiesenabschnitten ab. In diesem idyllischen Tal verläuft der geschwungene Bachlauf bis zum Fuße des Hunsrück Domes, der von weit her sichtbar auf einem Felsplateau hoch über Ravengiersburg steht.

www.simmern.de

GASTGEBER:

- ① **Hotel-Restaurant „Bergschlösschen“**
Simmern
Tel. +49 (0) 6761 9000
www.hotel-bergschloesschen.de

Länge: 10 km | Schwierigkeitsgrad: mittelschwer | Gehzeit: ca. 3,5 Std.

Länge: 8 km | Schwierigkeitsgrad: einfach | Gehzeit: ca. 2,5 Std.



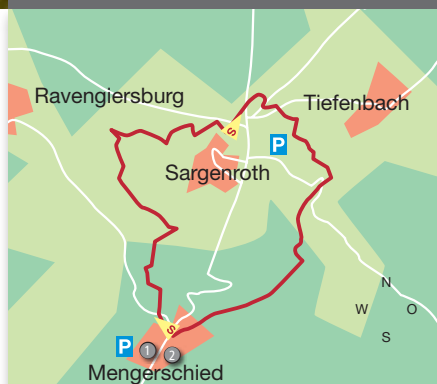
Startpunkte:

- ▶ Seibels Platz, 55490 Mengerschied
- ▶ Waldjugendherberge Sargenroth, 55471 Sargenroth



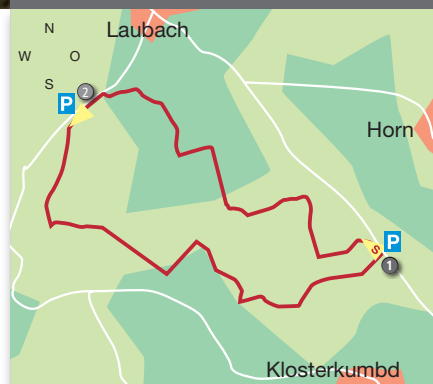
Startpunkte:

- ▶ Hotel-Restaurant Birkenhof, 55469 Klosterkumbd
- ▶ Landgasthof Gesellschaftsmühle, 56288 Laubach



Kultur
Aussichtsreich

Höhenmeter: 248 m
Erlebnispunkte: 63



Kulinarik
Leicht/Familieneeignet

Höhenmeter: 111 m
Erlebnispunkte: 65

Die Traumschleife bietet herrliche Aussichten auf den Soonwald und über die Hunsrückhöhen. In den Tälern führt der Weg über verwunschene Pfade durch ruhige Bachauen und dichte Wälder. Daneben gibt es kulturelle Akzente mit dem idyllischen Mengerschied sowie dem Bismarckturm und der Nunkirche in Sargenroth.

www.simmern.de

Die Traumschleife Klingelfloß führt durch ein abwechslungsreiches Waldgebiet auf dem Hunsrück-Plateau rund um den „Binnenberg“, umrahmt von den Orten Laubach, Klosterkumbd und Neuerkirch. Eine entspannende Wanderung für Naturliebhaber mit gleich zwei Restaurants am Weg.

www.simmern.de

GASTGEBER:

① **Dorfschenke Mengerschied**
Mengerschied
Tel. +49 (0) 6765 960330

② **Revolution**
Mengerschied
Tel. +49 (0) 175 1439110

GASTGEBER:

① **Hotel-Restaurant „Birkenhof“**
Start/Ziel
Tel. +49 (0) 6761 95400

② **Landgasthof „Gesellschaftsmühle“**
Laubach
Tel. +49 (0) 6762 951195

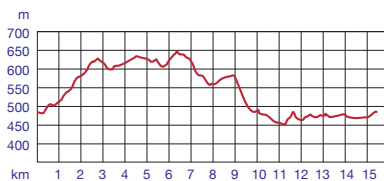
Länge: 15 km | Schwierigkeitsgrad: einfach bis mittelschwer | Gehzeit: ca. 4,5 Std.

Länge: 6,8 km | Schwierigkeitsgrad: mittelschwer | Gehzeit: ca. 2,5 Std.



Startpunkte:

- ▶ Parkplatz Argenthaler Waldsee
- ▶ Parkplatz Schanzerkopf



**Stille/Entschleunigung
Schattenwege**

Höhenmeter: 156 m
Erlebnispunkte: in Zertifizierung

Eine abwechslungsreiche Tour mit schattigen Waldpassagen und nahezu unberührten Wiesenabschnitten. Die Traumschleife führt über den Geo-Erlebnisweg auf den Schanzerkopf, mit 643 m höchster Punkt und großartiger Ausblick über den Hunsrück. Über den Soonwaldsteig und den Schinderhannes-Erlebnisweg geht es durch das Naturschutzgebiet „Kloppwiesen“ mit seinem wildromantischen Neubrühlbach.

www.rheinboellen.de

GASTGEBER:

Gastgeber in Argenthal:

- | | | |
|--|--|---|
| ① Cafe am Waldsee
Start/Ziel
Tel. +49 (0) 6761 967575 | ② Cafe Bäckerei Dhein
Tel. +49 (0) 6761/5903 | ④ Lacky's Pizzeria
Tel. +49 (0) 6761 3902 |
| | ③ Gasthaus Krämer
Tel. +49 (0) 6761 3432 | ⑤ Gasthaus Alt
Tel. +49 (0) 6761 3767 |



Startpunkt:

- ▶ Parkplatz am Freizeitplatz, Zum Sportplatz, 56858 Altlay



**Natur/Abenteuer
Stille/Entschleunigung**

Höhenmeter: 235 m
Erlebnispunkte: 78

Die erlebnisreiche Traumschleife „Altlayer Schweiz“ besticht durch schroff aufragende Felsenklippen, serpentinartige Waldpfade, nahezu unberührte Bachtäler und grandiose Panoramablicke. Unterwegs lädt eine überdachte Wanderhütte zum Verweilen ein.

www.zellerland.de

GASTGEBER:

- | | |
|--|--|
| ① Hotel-Restaurant „Zur Morschbach“
Altlay
Tel. +49 (0) 6543 818340 | ② Historisches Landhaus Schmidt
Altlay
Tel. +49 (0) 6543 818494 |
|--|--|

Länge: 14 km | Schwierigkeitsgrad: mittelschwer | Gehzeit: ca. 5 Std.

Länge: 13,9 km (Zuweg 0,7 km) | Schwierigkeitsgrad: mittelschwer | Gehzeit: ca. 4,5 Std.



Startpunkte:

- ▶ Altstrimmig: Parkplatz am Friedhof, Waldstraße, 56858 Altstrimmig
- ▶ Liesenich: Parkplatz an der alten Schule, Schulstraße, 56858 Liesenich
- ▶ Mittelstrimmig: Parkplatz an der Kirche, Schulstraße 1, 56858 Mittelstrimmig



Natur/Abenteuer Sportlich

Höhenmeter: 465 m
Erlebnispunkte: 87

▶ Hinweis: Bei Eis und Schnee nicht begehbar.

Der abwechslungsreiche Weg bietet interessante Herausforderungen. Romantische und verschlungene Wege führen zu grandiosen Aussichten in Hunsrück, Eifel und zu den Rheinhöhen. Drei Klettersteige, die auch umgangen werden können, sind eine Herausforderung für jeden Wanderer, der neben Erholung auch Spaß und Vergnügen sucht.

www.altstrimmig.de | www.liesenich.de | www.mittelstrimmig.de

GASTGEBER:

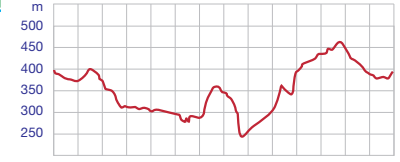
- Gasthaus „Moselhöhe“**
Liesenich
Tel. +49 (0) 6545 1843
- Gasthaus „Wellems“**
Liesenich
Tel. +49 (0) 6545 6789

- Gasthaus „Zur Buche“**
Mittelstrimmig
Tel. +49 (0) 6545 247



Startpunkte:

- ▶ Ortsmitte Mastershausen, Bushaltestelle „Dt. Eck“, 56869 Mastershausen, Johann-Steffen-Straße, Parkplatz an der Bürgerhalle
- ▶ Parkplatz an der Burgruine Balduinseck (L 203), Parkplatz an der Grillhütte



Natur/Abenteuer Kultur

Höhenmeter: 438 m
Erlebnispunkte: 84

Mitten in der reizvollen Hunsrücklandschaft wartet eine traumhafte Rundtour zu verwunschenen Tälern, murmelnden Bächen, tiefen Stollen und uralten Gemäuern aus Kelten-, Römer- und Ritterzeiten darauf entdeckt zu werden! Wer Stille und unberührte Natur sucht, kommt auf diesem Weg voll auf seine Kosten und erlebt atemberaubende Fernblicke.

www.kastellaun.de

GASTGEBER:

- Gaststätte „Pfälzer Stube“**
Mastershausen
Tel. +49 (0) 6545 912271

- ▶ **Gastronomische Betriebe**
in Mastershausen,
Buch und Mörz

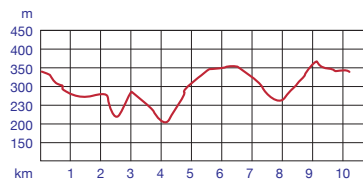
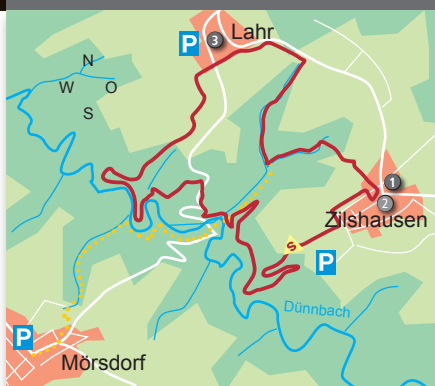
Länge: 10,2 km | Schwierigkeitsgrad: mittelschwer | Gehzeit: ca. 3,5 Std.

Länge: 7,4 km | Schwierigkeitsgrad: einfach | Gehzeit: ca. 2,5 Std.



Startpunkte:

- ▶ Parkplatz an der Grillhütte Zilshausen
- ▶ Parkplatz Ortsmitte Lahr (Zuweg 350 m)



**Aussichtsreich
Stille/Entschleunigung**

Höhenmeter: 313 m
Erlebnispunkte: 69

Die Traumschleife führt den Wanderer von den Hunsrückhöhen in das idyllische und nahezu unberührte Dünnbachtal, das u.a. mit tollen Pfadpassagen und herrlicher Stille in artenreicher Natur begeistert. Zurück auf den Höhen bietet der Dünnbachpfad bei Lahr und Zilshausen herausragende Panoramablicke.

www.kastellaun.de

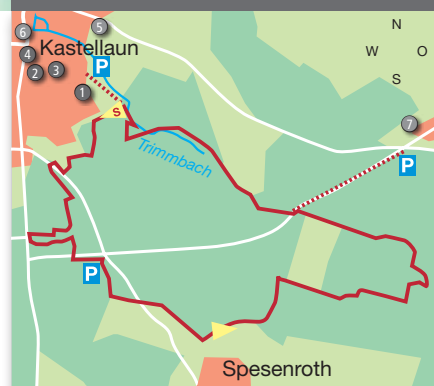
GASTGEBER:

- 1 **Landgasthof „Zur Post“**
Zilshausen
Tel. +49 (0) 6762 93280
- 2 **Gasthaus Brodam**
Zilshausen
Tel. +49 (0) 6762 1627
- 3 **Hotel-Restaurant Waldesblick**
Lahr
Tel. +49 (0) 2672 91280



Startpunkt:

- ▶ Portal Burgstadt-Pfad – Parkplatz am BurgStadt-Hotel, 56288 Kastellaun, Südstraße 34 oder am Schinderhannes-Radweg, Spesenrother-Weg



**Leicht/Familieneeignet
Bahn/Bus**

Höhenmeter: 85 m
Erlebnispunkte: 63

Verschlungene Pfade und alte Postwege führen durch urwüchsigen Wald, zu einem Aussichtspunkt mit herrlichem Weitblick über die Hunsrückhöhen bis hin zu einer idyllischen Picknickwiese an einem verwunschenen Seerosenteich. Highlight am Ende des Weges ist der Sturmwurferlebnispfad „Kyrill“.

www.kastellaun.de

GASTGEBER:

- 1 **Burgstadt Esszimmer**
Restaurant mit Biergarten
Kastellaun
Tel. +49 (0) 6762 4080-180
- 2 **Landgasthof „Altes Stadttor“**
Tel. +49 (0) 6762 93130
- 3 **Hotel Zum Rehberg**
Tel. +49 (0) 6762 1331
- 4 **Hotel Badische Kellerey**
Tel. +49 (0) 6762 40190
- 5 **Eiscafé Riviera**
Kastellaun, am Parkplatz
Schinderhannes-Radweg
Tel. +49 (0) 6762 409140
- 6 **Taverne auf der Burg Kastellaun**
Tel. +49 (0) 6762 963238
- 7 **Haus Waldesruh**
Hollnich
Tel. +49 (0) 6762 7219

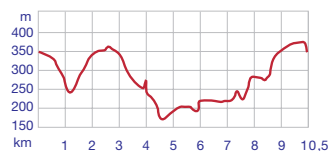
Länge: 10,5 km | Schwierigkeitsgrad: mittelschwer bis schwer | Gehzeit: ca. 4,5 - 5 Std.

Länge: 10,8 km | Schwierigkeitsgrad: mittelschwer | Gehzeit: ca. 5 Std.



Startpunkte:

- ▶ Wanderparkplatz Heyweiler, Haupt- oder Dorfstraße, 56290 Heyweiler, danach dem Wegweiser Wanderparkplatz folgend
- ▶ 56290 Steffenshof (an der K32 /Schutzhütte) und Schmausemühle Baybachtal



**Natur/Abenteuer
Stille/Entschleunigung**

Höhenmeter: 413 m
Erlebnispunkte: 90

- ▶ Hinweis: Bei Eis und Schnee nicht begehbar. Saison: April - November

Eine Höhen- und Klammwanderung in einem: Tief hat sich der Baybach ins Hunsrück Schiefergestein eingeschnitten. Von den abgeflachten Hunsrückhöhen geht es steil hinab zur „Bay“, an dieser in ihrem engen Tal auf Pfaden und über Felsen entlang bis zum Wiederaufstieg mit mehreren Aussichtspunkten auf Felsrippen.

www.kastellaun.de

GASTGEBER:

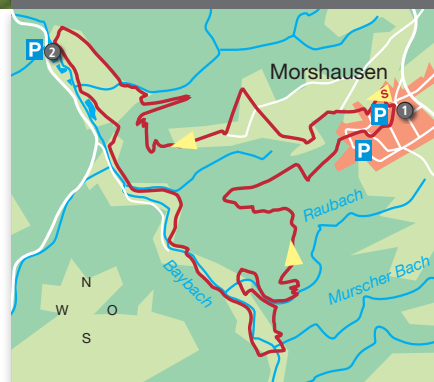
- ▶ **Hunsrück Hexenhaus**
Mannebach
Tel. +49 (0) 6762 7510

- 2 **Schmausemühle**
Baybachtal
Tel. +49 (0) 6745 270
www.schmausemuehle.de



Startpunkte:

- ▶ Parkplatz an der Bürgerhalle, Jakob-Kneip-Str. 8, 56283 Morshausen
- ▶ Parkplatz an der Jakob-Kneip-Eiche, Ende Jakob-Kneip-Str., 56283 Morshausen
- ▶ Parkplatz am Hotel Forellenzucht, im Baybachtal, 56332 Burgen



**Natur/Abenteuer
Aussichtreich**

Höhenmeter: 366 m
Erlebnispunkte: 86

- ▶ Hinweis: Bei Eis und Schnee nicht begehbar.

Benannt nach dem Felsen, dessen frühere Form an einen Esel erinnerte, geht es über den historischen Zechenpfad, vorbei an der Grube Theresia bergab ins Tal. Das untere Baybachtal ist ein breites und sonniges Wiesental, das je nach Jahreszeit immer wieder neue Einblicke bietet. Geschwungene Serpentina führen hoch zum felsigen Aussichtspunkt.

www.murscher-eselsche.de

GASTGEBER:

- 1 **Gasthaus Schmitt**
Morshausen
Tel. +49 (0) 2605 4479

- 2 **Hotel Forellenzucht**
Burgen/Macken
Tel. +49 (0) 2605 4640

Länge: 15,5 km | Schwierigkeitsgrad: einfach bis mittelschwer | Gehzeit: ca. 5 Std.



Startpunkte:

- ▶ Parkplatz an der Gunthershalle, Buchenweg 3, 56283 Gondershausen



**Stille/Entschleunigung
Aussichtsreich**

Höhenmeter: 389 m
Erlebnispunkte: 73

▶ Hinweis: Bei Eis und Schnee nicht begehbar.

Ein Wanderweg der weiten Aussichten, aber es geht auch immer wieder über schmale Pfade. Am Eifelblick sieht man bis zur Hohen Acht und zur Nürburg. Auf einer Infotafel bekommt man viele weitere Vulkanerhebungen des benachbarten Mittelgebirges erklärt. Vom Aussichtspunkt Steinkeul sieht man das zweit- und dritthöchste Bauwerk von Rheinland-Pfalz.

www.rabenlay.de

GASTGEBER:

- ▶ **Baunhöller-Mühle**
Emmelshausen
Tel. +49 (0) 6747 8201
- ② **Gasthaus Paulus-Morschhäuser**
Gondershausen
Tel. +49 (0) 6745 292
- ③ **Ziegenklause Schorfelder Hof,
Haus Huberturs**
Gondershausen
Tel. +49 (0) 6745 241

Länge: 15,3 km | Schwierigkeitsgrad: mittelschwer | Gehzeit: ca. 4 Std.



Startpunkt:

- ▶ Wanderparkplatz Reifenthal
- ▶ auch über den ÖPNV (Hunsrückbahn und Buslinie Koblenz – Simmern) erreichbar
- ▶ Parkplatz Tourist-Info am ZAP, Rhein-Mosel-Str. 45, 56281 Emmelshausen



**Kultur
Aussichtsreich**

Höhenmeter: 417 m
Erlebnispunkte: 73

Mühlen, Felsen, Wasser, Fernblicke: Erleben Sie das Baybachtal mit vielen schön erhaltenen Mühlen. Links und rechts des imposanten Tales liegen viele interessante Aussichtspunkte wie Ackersberg, Fuchsbau und Eifelblick. Idyllische Orte wie das Heilbrunnchen, die Rutsch und der Waldgeist sowie 6 moderne Kunstinstallationen runden das Wandererlebnis ab.

www.oberes-baybachtal.de

GASTGEBER:

- ① **Grill-Café Schloß Reifenthal**
Leiningen
Tel. +49 (0) 6746 730605
- ② **Pizzeria Roma**
Bickenbach
Tel. +49 (0) 6746 803810
- ③ **Weinscheune Bickenbach**
Bickenbach
Tel. +49 (0) 6746 800930
- ④ **Gastronomische Betriebe**
in Emmelshausen und Umgebung

Länge: 8,5 km | Schwierigkeitsgrad: mittelschwer | Gehzeit: ca. 3-4 Std.



Startpunkt:
 ▶ Wanderparkplatz an der K 120 in Oppenhausen, Mittelstraße, 56154 Boppard



Natur/Abenteuer Sportlich

Höhenmeter: 390 m
 Erlebnispunkte: 93

▶ Hinweis: Bei Eis und Schnee nicht begehbar.

Zwischen Mosel und Rhein, Burgen, Schlössern und Wein, da liegt die Traumschleife Ehrbachklamm – im Gastland der Sinne. Eindrucksvolle Aussichtspunkte, Burgen und Mühlen einzigartige Wasserspiele säumen den Weg. Die 8,5 km lange Traumschleife Ehrbachklamm kann um die 6,3 km lange Schöneckschleife erweitert werden.

www.boppard-tourismus.de

GASTGEBER:

① Gasthaus Tenne
 Oppenhausen
 Tel. +49 (0) 6745 182828

② Daubisberger Mühle
 Ehrbachklamm
 Tel. +49 (0) 6745 267

Länge: 10,3 km | Schwierigkeitsgrad: mittelschwer | Gehzeit: ca. 4 Std.



Startpunkt:
 ▶ Kirmesplatz Herschwiesen, In der Hohl, Boppard



Stille/Entschleunigung Aussichtsreich

Höhenmeter: 450 m
 Erlebnispunkte: 68

Der Name der Traumschleife stammt von den gleichen Flurbezeichnungen sowohl in Udenhausen als auch in Herschwiesen. Hier sind das Niederwild und insbesondere der Feldhase zu Hause. Die schönen Streuobstbestände mit knackigen Äpfeln und süßen Kirschen verlocken zum Mundraub. Wunderbare Aussichtspunkte und Bachläufe.

www.boppard-tourismus.de

GASTGEBER:

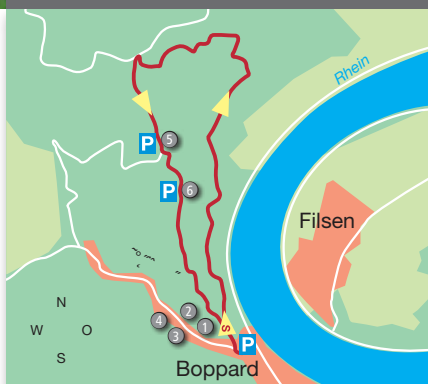
① Gasthaus Tenne
 Oppenhausen
 Tel. +49 (0) 6745 182828

② Gasthaus Zur alten Schmiede
 Udenhausen
 Tel. +49 (0) 6742 4527

Länge: 5,1 km | Schwierigkeitsgrad: schwer | Gehzeit: ca. 2-3 Std.



Startpunkt:
► St. Remigus-Platz in Boppard



Natur/Abenteuer
Bahn/Bus

Höhenmeter: 435 m
Erlebnispunkte: 90

► Hinweis: Bei Eis und Schnee nicht begehbar.

Der Mittelrhein-Klettersteig ist der alpine Teil des UNESCO-Welterbegebietes Oberes Mittelrheintal und bietet wunderbare Aussichten in die mehr als 2.000 Jahre alte Kulturlandschaft. Wanderer haben auf dem Klettersteig ihre eigene Wegestrecke. Kletterbegeisterte können parallel hierzu insgesamt 11 Kletterpassagen überwinden.

www.boppard-tourismus.de

GASTGEBER in Boppard:

- | | |
|---|---|
| 1 Fondel's Mühle
Tel. +49 (0) 6742 5775 | 4 Gutsausschank Felsenkeller
Tel. +49 (0) 6742 2154 |
| 2 Wirtshaus Anders
Tel. +49 (0) 6742 896754 | 5 Restaurant „Vierseenblick“
Tel. +49 (0) 6742 3540 |
| 3 Mühlenschänke
Tel. +49 (0) 6742 3103 | 6 Restaurant Gedeonseck
Tel. +49 (0) 6742 2675 |

Länge: 10,4 km | Schwierigkeitsgrad: mittelschwer | Gehzeit: ca. 4 Std.



Startpunkt:
► Mühlthal/St. Remigusplatz an der L 207/B 9 in Boppard, Mühlthal



Natur/Abenteuer
Bahn/Bus

Höhenmeter: 700 m
Erlebnispunkte: 81

Boppard, der Perle am Rhein – größte Rheinschleife der Welt und steils-te Eisenbahnstrecke in Deutschland. Der Weg bietet wunderbare Ausblicke auf den „Bopparder Hamm“, die mit 75 ha größte Weinlage am Mittelrhein. Der Fluss ändert hier seine Richtung in einer doppelten S-Kurve zweimal um 180 Grad.

www.boppard-tourismus.de

GASTGEBER in Boppard:

- | | |
|---|---|
| 1 Fondel's Mühle
Tel. +49 (0) 6742 5775 | 3 Mühlenschänke
Tel. +49 (0) 6742 3103 |
| 2 Wirtshaus Anders
Tel. +49 (0) 6742 896754 | 4 Gutsausschank Felsenkeller
Tel. +49 (0) 6742 2154 |

Länge: 11,8 km | Schwierigkeitsgrad: mittelschwer | Gehzeit: ca. 4 Std.



Startpunkt:
 ▶ Parkdeck Marienberg, Marienberger Straße, Boppard



**Natur/Abenteuer
 Aussichtsreich**

Höhenmeter: 520 m
 Erlebnispunkte: 88

Start und Ziel befindet sich im sehr alten Marienberger Park neben dem gleichnamigen Kloster, von wo der Wanderweg entlang des Bruder-Michel-Baches über die Höhen des Kasseling und entlang des Mittelbaches über den Eisenholz mit wunderbaren Aussichten in die Kulturlandschaft des UNESCO-Welterbes Oberes Mittelrheintal eröffnet.

www.boppard-tourismus.de

GASTGEBER auf dem Balz:

- ① **Hotel Weinhaus Ohm Patt**
Tel. +49 (0) 6742 2366
- ② **Hotel Hunsrücker Hof**
Tel. +49 (0) 6742 2433

▶ **Weitere Einkehrmöglichkeiten**
 unweit des Start- und Ziel-
 punktes in Boppard

Länge: 10,4 km | Schwierigkeitsgrad: mittelschwer | Gehzeit: ca. 4 Std.



Startpunkt:
 ▶ Parkplatz am Kurpark Bad Salzig, Salzbornstraße, Boppard



**Aussichtsreich
 Sportlich**

Höhenmeter: 550 m
 Erlebnispunkte: 78

Dreh- und Angelpunkt der gleichnamigen Traumschleife ist der 27 m hohe Aussichtsturm an der Fleckertshöhe mit atemberaubenden Ausblicken sowohl ins Tal als auch auf die Höhen von Hunsrück, Eifel, Taunus und Westerwald. Einzigartig für den mehr als 1.200 km langen Flusslauf von der Quelle bis zur Mündung. Der Aussichtsturm schafft die Illusion einer Seenlandschaft. www.boppard-tourismus.de

GASTGEBER:

- ① **Restaurant PARK HOTEL**
Bad Salzig
Tel. +49 (0) 6742 93930
- ② **Restaurant „Perle am Rhein“**
Bad Salzig
Tel. +49 (0) 6742 6224
- ③ **Antoniusstube**
Bad Salzig
Tel. +49 (0) 6742 60338
- ④ **Landgasthof „Eiserner Ritter“**
Weiler
Tel. +49 (0) 6742 93000

Länge: 10,7 km | Schwierigkeitsgrad: schwer | Gehzeit: ca. 4 Std.



Startpunkt:
 ▶ Wanderparkplatz am Padelsbach an der K 115, Kirchstraße, Boppard



**Aussichtsreich
 Natur/Abenteuer**

Höhenmeter: 700 m
 Erlebnispunkte: 80

Rheinromantik pur erleben Sie auf der Traumschleife Rheingold. So hat es auch der bekannte Filmregisseur Edgar Reitz gesehen, als er in der Fernsehserie Heimat I seine Filmfiguren Edu und Lucie auf dem Weg von Berlin nach Schabbach im Hunsrück am Panoramablick picknicken ließ; dort, wo heute die Traumschleife Rheingold vorbeiführt.

www.boppard-tourismus.de

GASTGEBER:

① **Gasthaus „Zum Rebstock“**
 Hirzenach
 Tel. +49 (0) 6741 2539

② **Gasthaus Hirsch**
 Hirzenach
 Tel. +49 (0) 6741 2601

③ **Gasthaus „Zum Anker“**
 Hirzenach
 Tel. +49 (0) 6741 1683



**PREMIUM
 WANDERWELTEN** 

Rundwege auf höchstem Niveau

Premiumwandern hat in den letzten Jahren extrem viele Wanderer überzeugt.

Wanderer die Premiumwege sammeln und beispielsweise schon alle Traumpfade oder Traumschleifen gewandert sind fragen sich:

Und jetzt?

Wo gibt es andere Regionen, in denen ich die gleiche Wanderqualität finde?



Manuel Andrack

Autor und Pate der
 PremiumWanderWelten

PremiumWanderWelten sind die Antwort.

Acht Regionen in Deutschland mit insgesamt über 150 Premiumwegen haben sich unter dem Namen PremiumWanderWelten zusammen getan. Ergebnis ist eine Art Champions League der Wanderwege mit dem Vorteil, dass alle Regionen jetzt schon im Finale stehen.

PremiumWanderWelten bedeutet:

We are the Premium-Wander-Champions.

PremiumWanderWelten heißt aber auch: Wandern auf höchstem Niveau kreuz und quer in Deutschland.

www.premiumwanderwelten.de

Information

- ▶ Projektbüro PremiumWanderWelten | Poststraße 12 | 66663 Merzig
- ▶ info@premiumwanderwelten.de



www.facebook.com/PremiumWanderWelten

- ▶ Entdecker Touren Werratal
- ▶ Traufgänge Albstadt
- ▶ Felsenlandtouren Dahner Felsenland
- ▶ Traumpfade Rhein-Mosel-Eifel-Land
- ▶ Nagelfluhschleifen Oberstaufen
- ▶ Traumschleifen Saar-Hunsrück
- ▶ Teutoschleifen Tecklenburger Land
- ▶ Wasser.Wander.Welt. Schwalm-Nette

Partner der Traumschleifen

Deutsches Wanderinstitut
Bergblick 3
35043 Marburg
Tel. +49 2776 913 020-0
info@wanderinstitut.de
www.wanderinstitut.de

**Rheinland-Pfalz
Tourismus GmbH**
Löhrstraße 103 - 105
56068 Koblenz
Tel. +49 261 91520-0
info@rlp-info.de
www.rlp-info.de

**Tourismus-Zentrale
Saarland GmbH**
Franz-Josef-Röder-Straße 17
66119 Saarbrücken
Tel. +49 681 927200
info@tz-s.de
www.tourismus.saarland.de

Hunsrück-Touristik GmbH
Gebäude 663
55483 Hahn-Flughafen
Tel. +49 6543 507 700
info@hunsruecktouristik.de
www.hunsruecktouristik.de

**Naturpark Saar-Hunsrück
Projektträger Saar-Hunsrück-Steig**
Trierer Straße 51
54411 Hermeskeil
Tel. +49 6503 9214-0
info@naturpark.org
www.naturpark.org

Saarschleifenland Tourismus GmbH
Poststraße 12
66663 Merzig
Tel. +49 6861 80440
tourismus@merzig-wadern.de
www.saarschleifenland.de

Naheland-Touristik GmbH
Bahnhofstraße 37
55606 Kirn
Tel. +49 6752 137610
info@naheland.net
www.naheland.net

**Tourist-Information
Landkreis Saarlouis**
Kaiser-Wilhelm-Straße 4-6
66740 Saarlouis
Tel. +49 6831 444488
tourismus@kreis-saarlouis.de
www.kreis-saarlouis.de

Saar-Obermosel-Touristik
Graf-Siegfried-Str. 32
54439 Saarburg
Tel. +49 6581 995980
info@saar-obermosel.de
www.saar-obermosel.de

Impressum

Herausgeber:
Projektbüro Saar-Hunsrück-Steig
Zum Stausee 198
66679 Losheim am See
Tel. +49 6872 9018100
info@saar-hunsrueck-steig.de
www.saar-hunsrueck-steig.de

Konzept und Grafik:
alea design GmbH, 55767 Leisel
www.alea-design.de

Druck:
Kern GmbH, 66450 Bexbach
www.kerndruck.de

Bildquellen:

- Projektbüro Saar-Hunsrück-Steig und beteiligte Gemeinden, Dominik Ketz/Rheinland-Pfalz Tourismus GmbH, phormat/E. Dubois – Tourist-Information des Birkenfelder Landes. Fotos von phormat wurden vom europäischen Landwirtschaftsfonds für die Entwicklung des ländlichen Raums gefördert.
- Seite 25: Harald Hartusch
- Seite 80: zandersdesign.de
- Seite 98: Naheland-Touristik GmbH / Moritz Attenberger
- Seite 99: Hans-Martin Braun
- Seite 104: Harald Kosub



SCHÄTZE UNSERER HEIMAT ERKUNDEN,
ENTDECKEN UND SCHMECKEN

Erleewen & schnäagen

Naturpark-Pilzwochen

2016: Mo, 29.08. bis Fr, 28.10.

Hochwälder Wildwoche

2016: Sa, 05.11. bis So, 13.11.

Kartoffeltage Saar-Hunsrück

2016: Sa, 08.10. bis So, 23.10.

**Naturpark-Bettsäächertage,
die moselfränkischen
Löwenzahntage**
2017: Frühjahr



Naturpark
Saar-Hunsrück



Naturpark Saar-Hunsrück

Trierer Straße 51 | 54411 Hermeskeil | Telefon +49 6503 9214-0

info@naturpark.org | www.naturpark.org | GPS: N 49°39.358 / E 6°56.545

WASSER FÜR DIE SINNE

Die natürliche Frische aus dem
Nationalpark Hunsrück-Hochwald

Schwollener

WASSER FÜR DIE SINNE

www.schwollener.de



 besuchen Sie uns auf facebook

Saar-Hunsrück



WANDERWIRT®

Die Premium-Gastgebermarke in der
Premium-Wanderregion Saar-Hunsrück



- ▶ Alle Wanderwirte sind „Qualitäts-gastgeber Wanderbares Deutschland“
- ▶ Sie bieten Kernöffnungszeiten der Küche von April bis Oktober samstags, sonntags und feiertags durchgehend
- ▶ Sie sind Mitglied bei einer der Regional-initiativen wie „Ebbes von hei“ oder „SooNahe“ und/oder Slow-Food
- ▶ Sie bieten eine Getränkekarte mit Weinen, Wasser, Säften, Edelbränden oder Bier aus der Region
- ▶ Sie bieten eine Speisekarte mit mindestens 2 Gerichten, deren Hauptbestandteile aus der Region stammen.
- ▶ Sie sind Teilnehmer an kulinarischen Aktionen wie „Saar-Hunsrück Kartoffeltag“ oder „Saar-Hunsrück Wildwochen“

Unsere aktuellen Wanderwirte Saar-Hunsrück:

Taverne in der römischen Villa
66706 Perl-Borg
www.taverne-borg.de

Hotel Restaurant Sonnenhof
66706 Perl-Hellendorf
www.sonnenhof-perl.de

Hotel-Restaurant „Zur Saarschleife“
66693 Mettlach-Orscholz
www.hotel-saarschleife.de

Bistro Mirabelle
66693 Mettlach-Orscholz
www.bistro-mirabell.de

Hotel Restaurant „Saarpark“
66693 Mettlach
www.hotel-saarpark.de

Abtei-Brauerei
D-66693 Mettlach
www.abtei-brauerei.de

Hotel-Restaurant „Zum Schwan“
66693 Mettlach
www.hotel-schwan-mettlach.de

Hotel-Restaurant „Römer“
66663 Merzig
www.roemer-merzig.de

Seehotel-Restaurant
66679 Losheim am See
www.seehotel-losheim.de

Hochwälder Brauhaus
66679 Losheim am See
www.hochwaelder-brauhaus.de

Delborner Mühle
66679 Losheim am See (Wahlen)
www.dellborner-muehle.de

Fischerberghaus
66701 Beckingen-Saarfels
www.bit.ly/1NnRVf3

Hotel-Restaurant „Zur Post“
54427 Kell am See
www.postkueche.de

Gasthaus-Pension Maßem
54429 Schillingen
www.gasthaus-massem.de

Parkhotel-Restaurant
66709 Weiskirchen
www.parkhotel-weiskirchen.de

Hotel-Restaurant „Zum Schlossberg“
66687 Wadern-Büschfeld
Tel. +49 06874/18180
www.hotelschlossberg-kuhn.de

Landhaus Gräfendhron
54426 Gräfendhron
www.Landhaus-Graefendhron.de

Landgasthof Paulus
D-66620 Nonnweiler/Sitzerath
www.landgasthof-paulus.de

Hunolsteiner Bauernhofcafé
54497 Morbach-Hunolstein
www.hunolsteiner-hof.de

Schmausemühle
56283 Gondershausen
www.schmausemuehle.de

Hotel-Restaurant Bergschlösschen
55469 Simmern
www.hotel-bergschloesschen.de

Achten Sie auf das Symbol auf den Seiten der jeweiligen Traumschleifen im Heft!





Wir sind Sponsor und Förderer des schönsten deutschen Fernwanderweges:
Die Sparkassen Birkenfeld, Merzig-Wadern, Mittelmosel, St. Wendel, Trier und Rhein-Hunsrück.

Kostenlos Bargeld ziehen.

Mit der Sparkassen-Card.

Überall in der Nähe des Saar-Hunsrück-Steigs.

 Sparkasse

Mit der SparkassenCard ist die Nutzung der Sparkassen-Geldautomaten einer Sparkasse in ganz Deutschland kostenlos. Sie finden unsere Geldautomaten immer ganz in Ihrer Nähe. Auch in der Nähe des Saar-Hunsrück-Steigs. Denn die Sparkassen-Finanzgruppe hat das dichteste Netz an Geschäftsstellen und die meisten Geldautomaten deutschlandweit. Die nächste Sparkasse finden Sie über den Filialfinder auf www.sparkasse.de oder als App auf www.sparkasse.de/mobile. **Wenn's um Geld geht - Sparkasse.**